

市第44号議案

菅田第333号線等市道路線の認定及び廃止
次のように市道の路線を認定し、及び廃止する。

平成24年9月6日提出

横浜市長 林 文子

認定する路線

路線名	起 終	点 点	備考 (参考図番号)
菅田第333号線	神奈川県菅田町79番の1地先 同 区同 町81番地先		第1号
菅田第334号線	神奈川県菅田町92番の1地先 同 区同 町97番の1地先		
菅田第337号線	神奈川県菅田町1,372番地先 同 区同 町1,383番の5地先		第2号
六角橋第565号線	神奈川県神大寺一丁目610番の10地先 同 区同 611番の17地先		第3号
六角橋第566号線	神奈川県神大寺一丁目610番の5地先 同 区同 611番の57地先		
六角橋第567号線	神奈川県斎藤分町36番の4地先 同 区同 町同番の7地先		第4号
六角橋第568号線	神奈川県斎藤分町36番の42地先 同 区同 町同番の8地先		
高島台第303号線	西区みなとみらい一丁目11番の1地先 神奈川県山内町11番の1地先		第5号
山元町第440号線	中区池袋61番の69地先 同区同 65番の4地先		第6号
東永谷第744号線	港南区東芹が谷1,326番の26地先 同 区同 同 番の23地先		第7号
港南台第307号線	港南区港南台四丁目8番の1地先 同 区同 7番の5地先		第8号
上星川第509号線	保土ヶ谷区仏向町845番の18地先 同 区同 町同 番の15地先		第9号

市第 44 号

下川井 第535号線	旭区金が谷692番の10地先 同区同 同 番の 3 地先	第 10 号
下川井 第536号線	旭区金が谷692番の10地先 同区同 218番の46地先	
下川井 第534号線	旭区今宿町2, 684番の79地先 同区同 町2, 679番の100地先	第 11 号
菊 名 第522号線	港北区篠原町2, 555番の 1 地先 同 区同 町2, 617番の23地先	第 12 号
北寺尾 第492号線	港北区菊名三丁目165番の56地先 同 区同 149番の29地先	第 13 号
長津田 第396号線	緑区長津田二丁目1, 735番の12地先 同区同 1, 726番の13地先	第 14 号
長津田 第397号線	緑区長津田二丁目1, 735番の15地先 同区同 1, 726番の 7 地先	
長津田 第398号線	緑区長津田二丁目1, 693番の87地先 同区同 1, 726番の 7 地先	
つつじが丘 第429号線	緑区十日市場町1, 673番の 2 地先 同区長津田みなみ台七丁目33番の24地先	第 15 号
十日市場 第440号線	緑区三保町1, 672番の 5 地先 同区同 町同 番の 4 地先	第 16 号
北八朔南部 第563号線	緑区三保町2, 075番の 2 地先 同区同 町2, 071番の 1 地先	第 17 号
黒須田 第324号線	青葉区荏子田一丁目 7 番の 9 地先 同 区同 同番の 2 地先	第 18 号
恩 田 第447号線	青葉区桂台二丁目40番の44地先 同 区同 同番の60地先	第 19 号
東方町 第342号線	都筑区川向町1, 007番の 1 地先 同 区東方町286番の 1 地先	第 20 号
汲 沢 第562号線	戸塚区汲沢三丁目895番の 1 地先 同 区同 同 番の 6 地先	第 21 号
下倉田 第507号線	戸塚区下倉田町1, 265番地先 同 区同 町500番地先	第 22 号
東俣野 第222号線	戸塚区東俣野町961番の 1 地先 同 区同 町同 番の 7 地先	第 23 号

岡 津 第564号線	泉区岡津町2, 327番の 2 地先 同区同 町2, 326番の 7 地先	第 24 号
岡 津 第565号線	泉区岡津町2, 362番の 3 地先 同区同 町2, 361番の 3 地先	
上 矢 部 第541号線	泉区岡津町2, 351番の 3 地先 同区同 町2, 311番地先	
和 泉 町 第480号線	泉区和泉町4, 083番の10地先 同区同 町同 番の 7 地先	第 25 号

廃止する路線

路 線 名	起 終 点 点	備 考 (参考図番号)
末 吉 橋 第241号線	鶴見区梶山二丁目502番の9地先 同 区同 504番の7地先	第 26 号
菅 田 第61号線	神奈川区菅田町75番の1地先 同 区同 町79番の1地先	第 1 号
菅 田 第63号線	神奈川区菅田町78番地先 同 区同 町80番の3地先	
菅 田 第64号線	神奈川区菅田町80番の1地先 同 区同 町79番の3地先	
菅 田 第65号線	神奈川区菅田町76番の1地先 同 区同 町80番の5地先	
菅 田 第67号線	神奈川区菅田町71番の2地先 同 区同 町69番地先	
菅 田 第77号線	神奈川区菅田町97番の7地先 同 区同 町103番の5地先	
菅 田 第79号線	神奈川区菅田町68番の4地先 同 区同 町63番の1地先	
片 倉 第263号線	神奈川区三枚町543番の14地先 同 区同 町538番地先	
片 倉 第334号線	神奈川区三枚町538番地先 同 区同 町537番の2地先	
片 倉 第335号線	神奈川区三枚町541番地先 同 区同 町538番地先	
西 戸 部 第557号線	中区野毛町1丁目13番の2地先 同区同 町同 同番の8地先	第 28 号
山 下 町 第357号線	中区上野町1丁目21番の8地先 同区同 町同 12番の1地先	第 29 号
蒔 田 第513号線	中区寺久保65番の29地先 同区同 60番の3地先	第 30 号
笹 下 第104号線	港南区笹下一丁目324番の1地先	第 31 号

野 庭 第334号線	港南区日野南一丁目5, 141番の44地先 同 区同 5, 161番の156地先	第 32 号
下 川 井 第188号線	旭区金が谷692番の11地先 同区同 695番の13地先	第 10 号
今 宿 第475号線	旭区四季美台48番の 2 地内	第 33 号
四季美台 第86号線	旭区四季美台 6 番の 4 地先 同区同 5 番の 1 地内	
谷 津 第328号線	金沢区釜利谷東三丁目4, 257番地先 同 区同 4, 259番の 1 地先	第 34 号
谷 津 第330号線	金沢区釜利谷東三丁目4, 259番の 1 地先 同 区同 4, 262番地先	
師 岡 第181号線	港北区師岡町199番の 9 地内	第 35 号
菊 名 第20号線	港北区大豆戸町1, 097番地先 同 区同 町1, 101番の 2 地先	第 36 号
菊 名 第92号線	港北区篠原町2, 555番の 5 地先 同 区同 町2, 617番の15地先	第 12 号
北 寺 尾 第328号線	港北区菊名三丁目149番の31地先 同 区同 165番の43地先	第 13 号
つつじが丘 第383号線	緑区いぶき野304番地先 同区十日市場町1, 673番の 2 地先	第 15 号
つつじが丘 第386号線	緑区十日市場町1, 677番の 1 地先 同区同 町1, 668番の 4 地先	
つつじが丘 第389号線	緑区十日市場町1, 668番の 1 地先 同区同 町同 番の 4 地先	
北八朔南部 第284号線	緑区三保町2, 008番の 1 地先 同区同 町2, 009番の 2 地先	第 17 号
北八朔南部 第285号線	緑区三保町2, 070番の 6 地先 同区新治町1, 546番の18地先	
北八朔南部 第288号線	緑区新治町32番の 2 地先 同区同 町25番の 5 地先	
北八朔南部 第494号線	緑区台村町429番の 6 地先 同区同 町427番の 3 地先	第 37 号

市第 44 号

東 本 郷 第324号線	緑区鴨居三丁目773番の1地先 同区同 783番の1地先	第 38 号
川 和 第233号線	都筑区川和町102番の1地先 同 区同 町103番地先	第 39 号
川 和 第237号線	都筑区川和町54番の1地先 同 区同 町103番地先	
名 瀬 第51号線	戸塚区名瀬町2,914番の5地先 同 区同 町2,913番の3地先	第 40 号
矢 部 第240号線	戸塚区柏尾町1,203番の1地先 同 区同 町1,229番地先	第 41 号
戸 塚 第449号線	戸塚区上倉田町331番の1地先 同 区同 町321番地先	第 42 号
戸 塚 第457号線	戸塚区上倉田町321番地先 同 区同 町323番地先	
小菅ヶ谷 第543号線	栄区桂町718番の1地先 同区同町721番の2地先	第 43 号
桂 町 第144号線	栄区公田町1,352番の1地内 同区同 町1,356番の1地先	第 44 号
岡 津 第105号線	泉区岡津町2,698番地先 同区同 町2,313番の1地先	第 24 号
岡 津 第193号線	泉区岡津町2,324番の1地先 同区同 町2,351番の3地先	
岡 津 第194号線	泉区岡津町2,320番の4地先 同区同 町2,321番の2地先	
岡 津 第196号線	泉区岡津町2,360番の17地先 同区同 町2,311番地先	
上 矢 部 第99号線	泉区岡津町2,465番の1地先 同区同 町2,466番の5地先	第 45 号
五 貫 目 第66号線	瀬谷区北町36番の14地先 同 区同町27番の1地先	第 46 号
目 黒 第45号線	瀬谷区上瀬谷町48番の2地先 同 区同 町47番の12地先	第 47 号
新 橋 第12号線	瀬谷区阿久和南二丁目23番の17地先 同 区同 同番の18地先	第 48 号

提 案 理 由

菅田第 333 号線等の路線を市道に認定し、及び末吉橋第 241 号線等の市道路線を廃止したいので、道路法第 8 条第 2 項及び第 10 条第 3 項において準用する同法第 8 条第 2 項の規定により提案する。

参 考

道路法（抜粋）

（市町村道の意義及びその路線の認定）

第 8 条 （第 1 項省略）

- 2 市町村長が前項の規定により路線を認定しようとする場合においては、あらかじめ当該市町村の議会の議決を経なければならない。

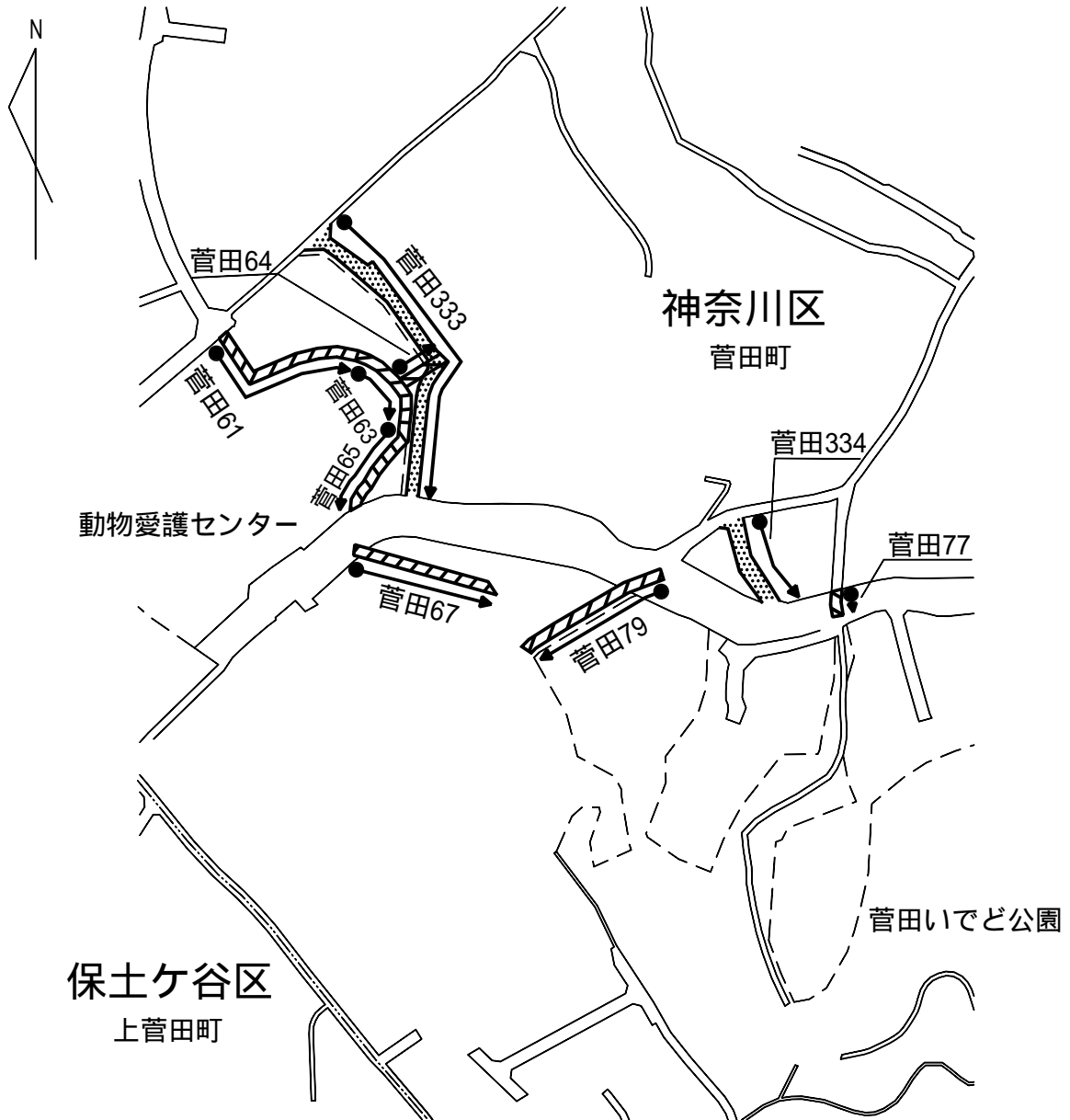
（第 3 項から第 5 項まで省略）

（路線の廃止又は変更）

第 10 条 （第 1 項及び第 2 項省略）

- 3 第 7 条第 2 項から第 8 項まで及び前条の規定は前 2 項の規定による都道府県道の路線の廃止又は変更について、第 8 条第 2 項から第 5 項まで及び前条の規定は前 2 項の規定による市町村道の路線の廃止又は変更について、それぞれ準用する。

市道路線認定及び廃止位置図（参考図）第 1 号





凡 例

	認定道路
	廃止道路
	在来道路
	区 界

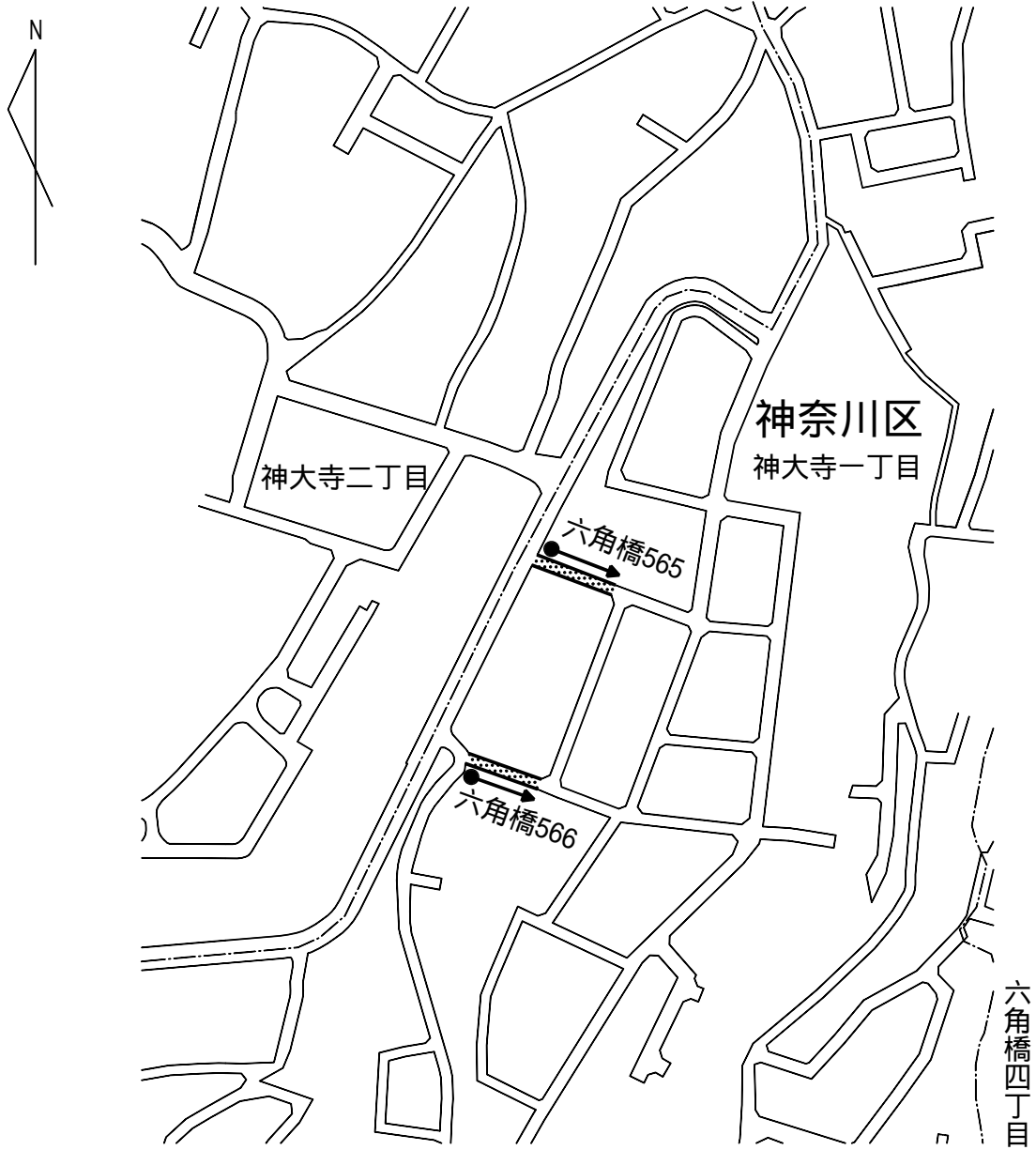
市道路線認定位置図 (参考図) 第 2 号



凡 例

	認定道路
	在来道路
	町 界

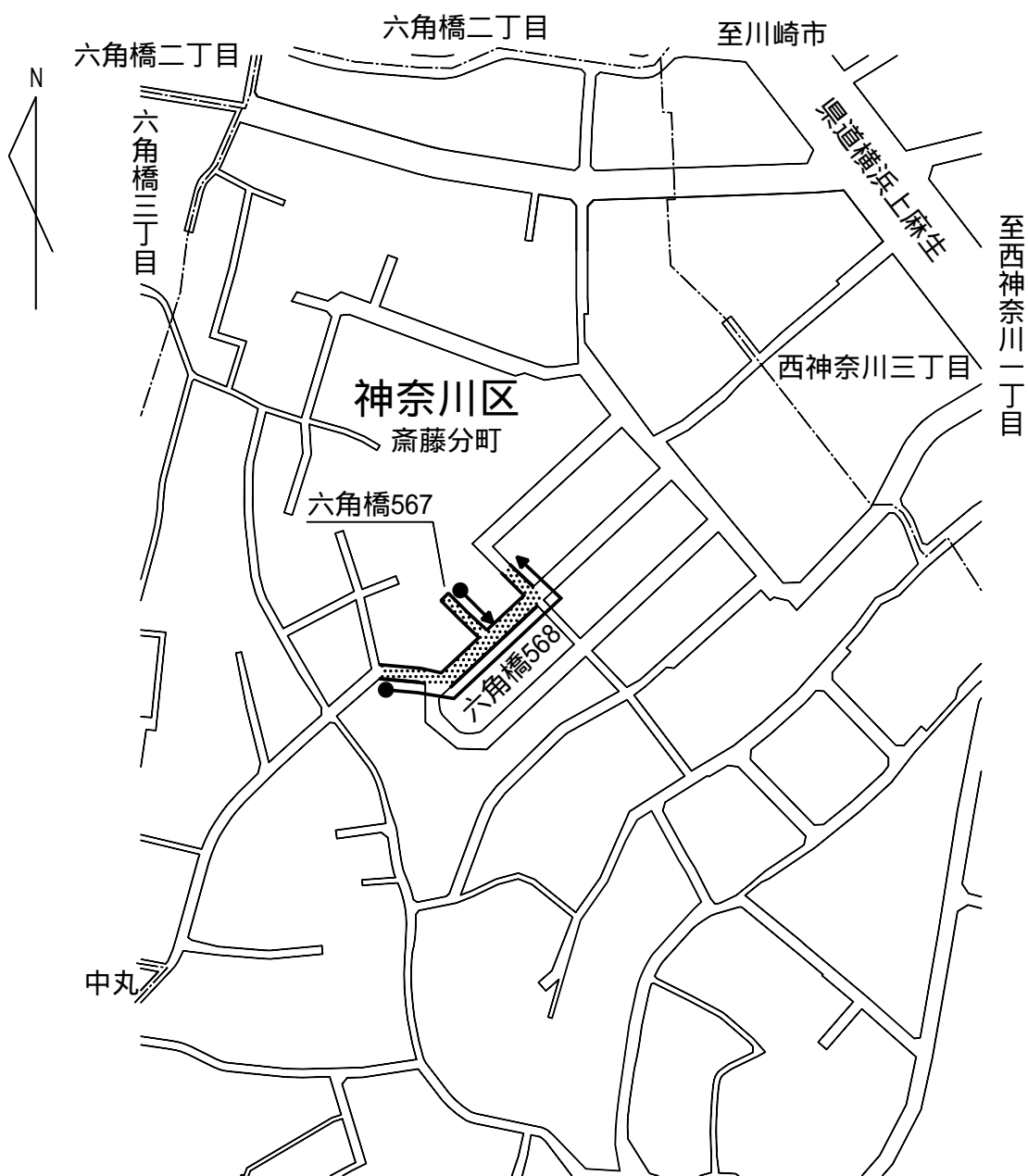
市道路線認定位置図 (参考図) 第 3 号



凡 例

	認定道路
	在来道路
	町 界

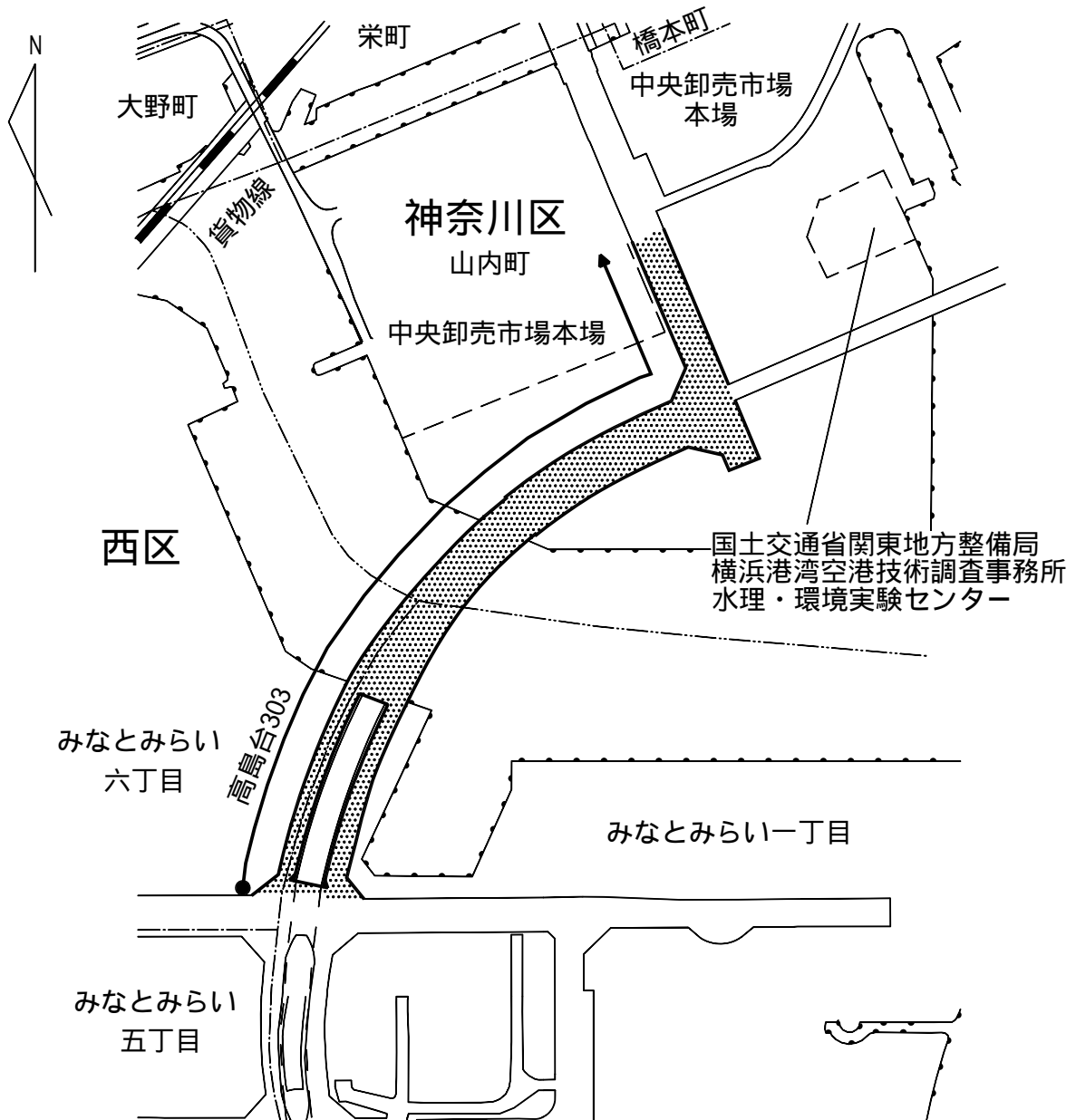
市道路線認定位置図 (参考図) 第 4 号







凡 例

	認定道路
	在来道路
	町 界

市道路線認定位置図 (参考図) 第 5 号



凡 例

	認定道路
	在来道路
	区 界
	町 界





市道路線認定位置図 (参考図) 第 6 号



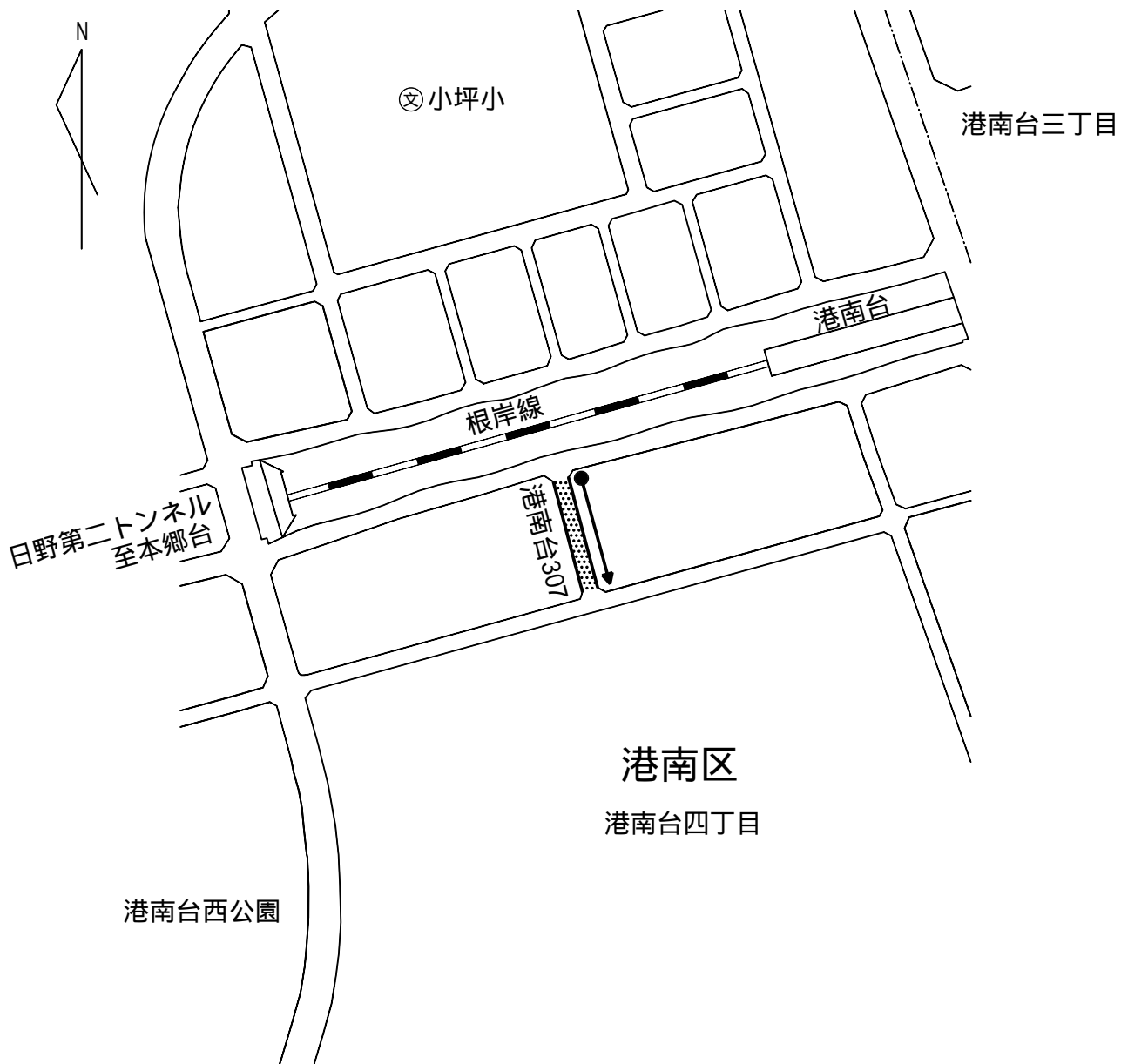
市道路線認定位置図 (参考図) 第 7 号



凡 例

	認定道路
	在来道路
	区 界
	町 界

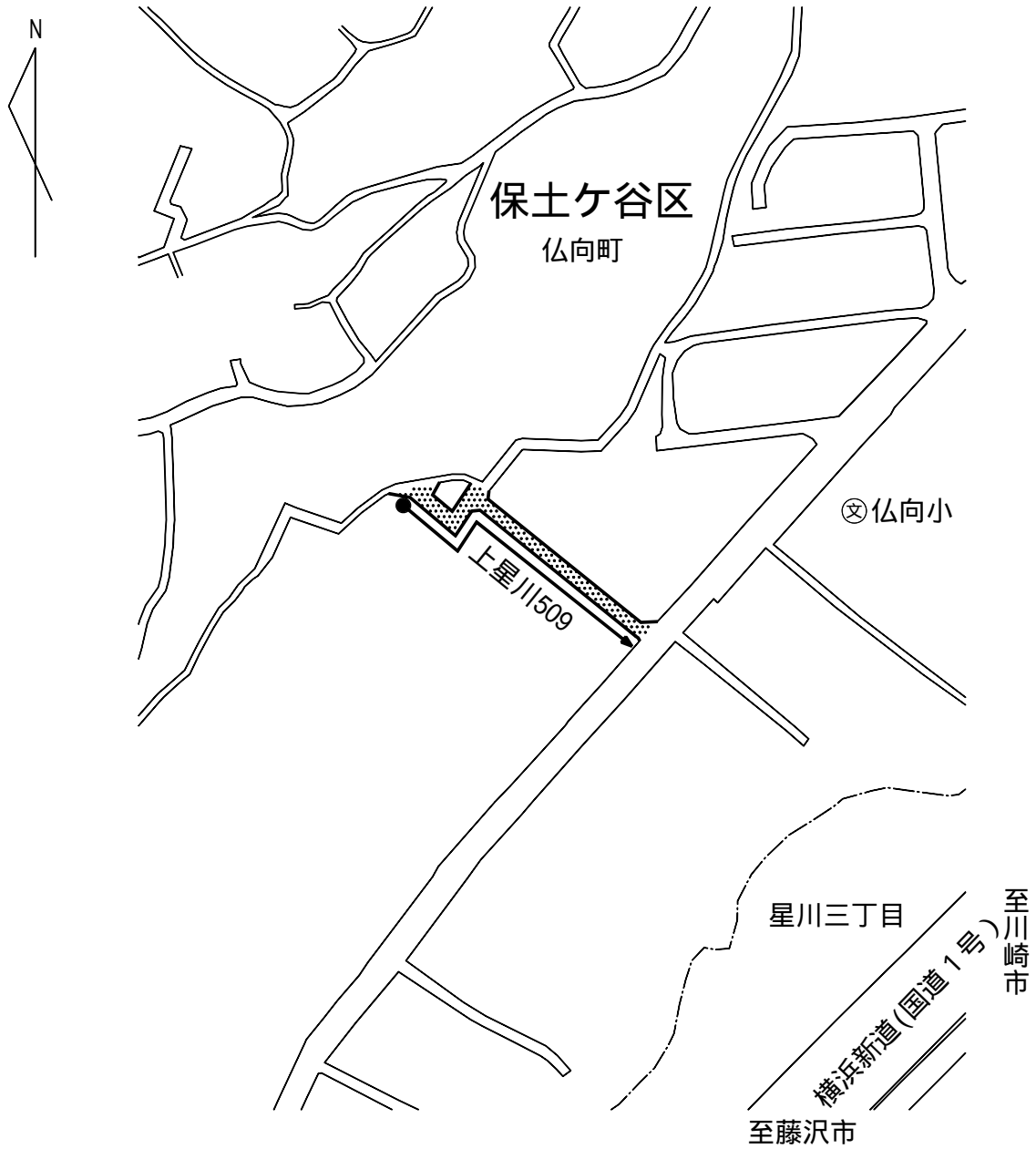
市道路線認定位置図 (参考図) 第 8 号






凡 例

	認定道路
	在来道路
	町 界

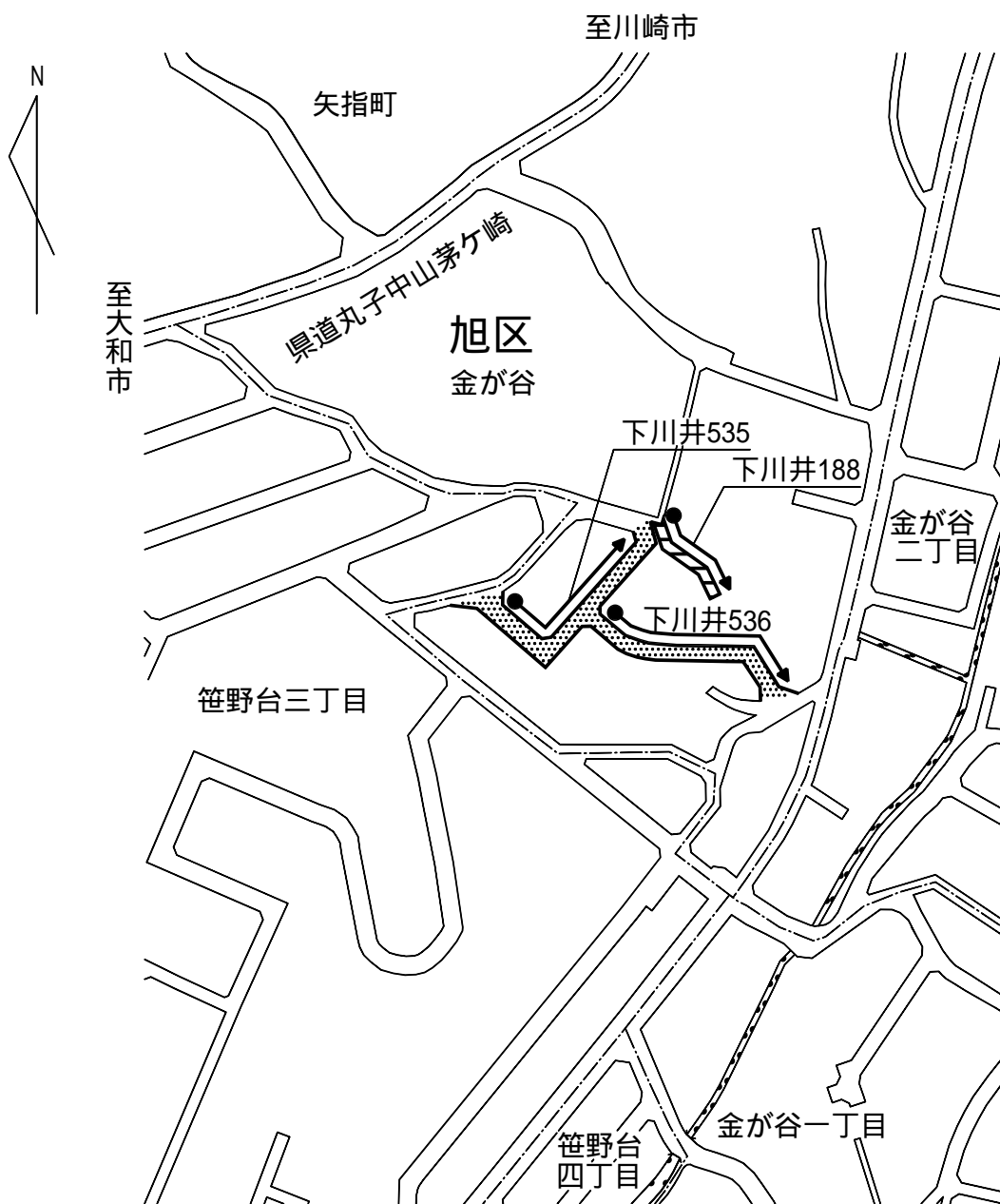
市道路線認定位置図 (参考図) 第 9 号



凡 例

	認定道路
	在来道路
	町 界

市道路線認定及び廃止位置図（参考図）第 10 号



凡 例

	認定道路
	廃止道路
	在来道路
	町 界

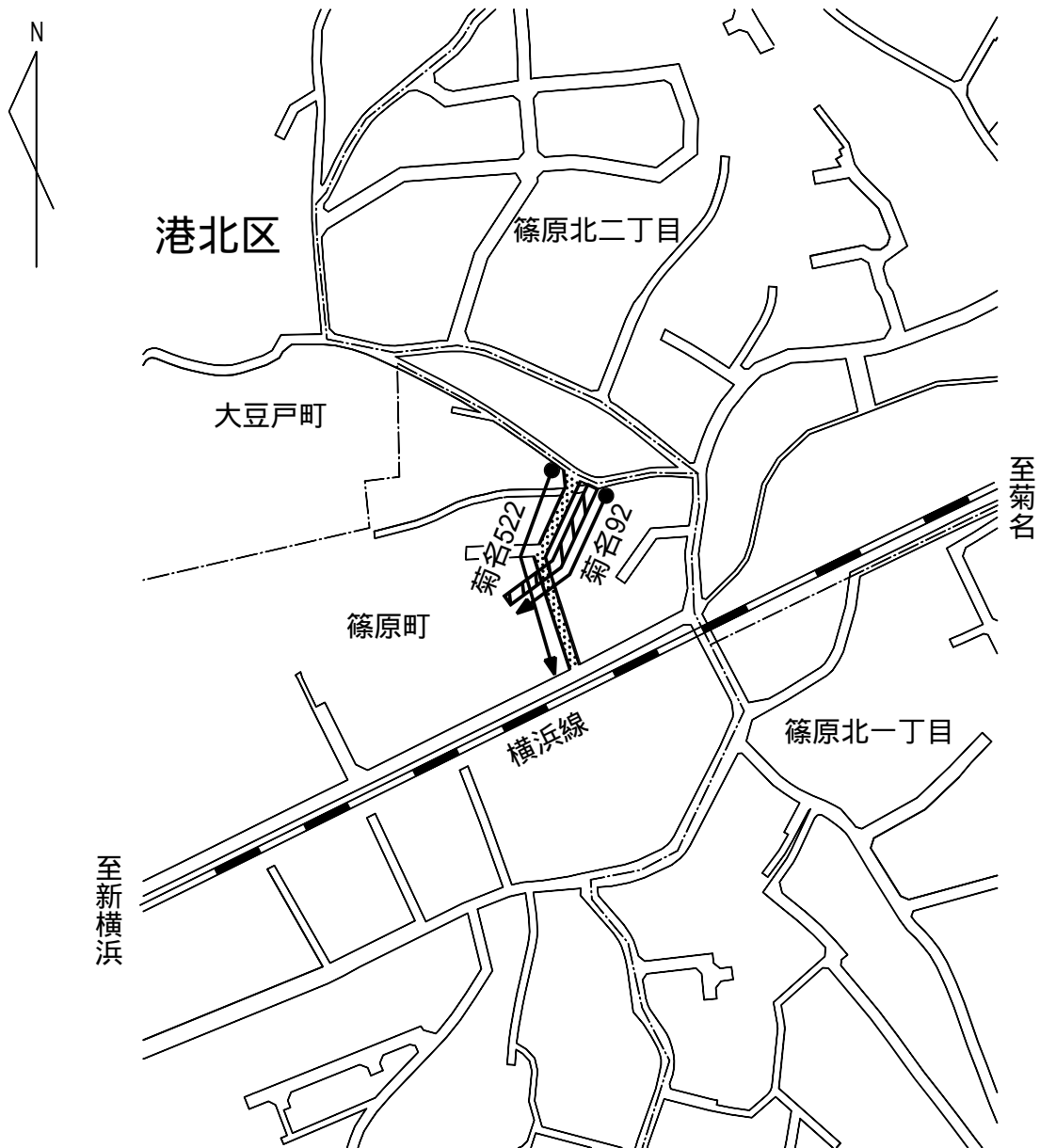
市道路線認定位置図 (参考図) 第 11 号



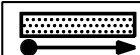


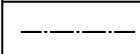
凡 例

	認定道路
	在来道路
	町 界

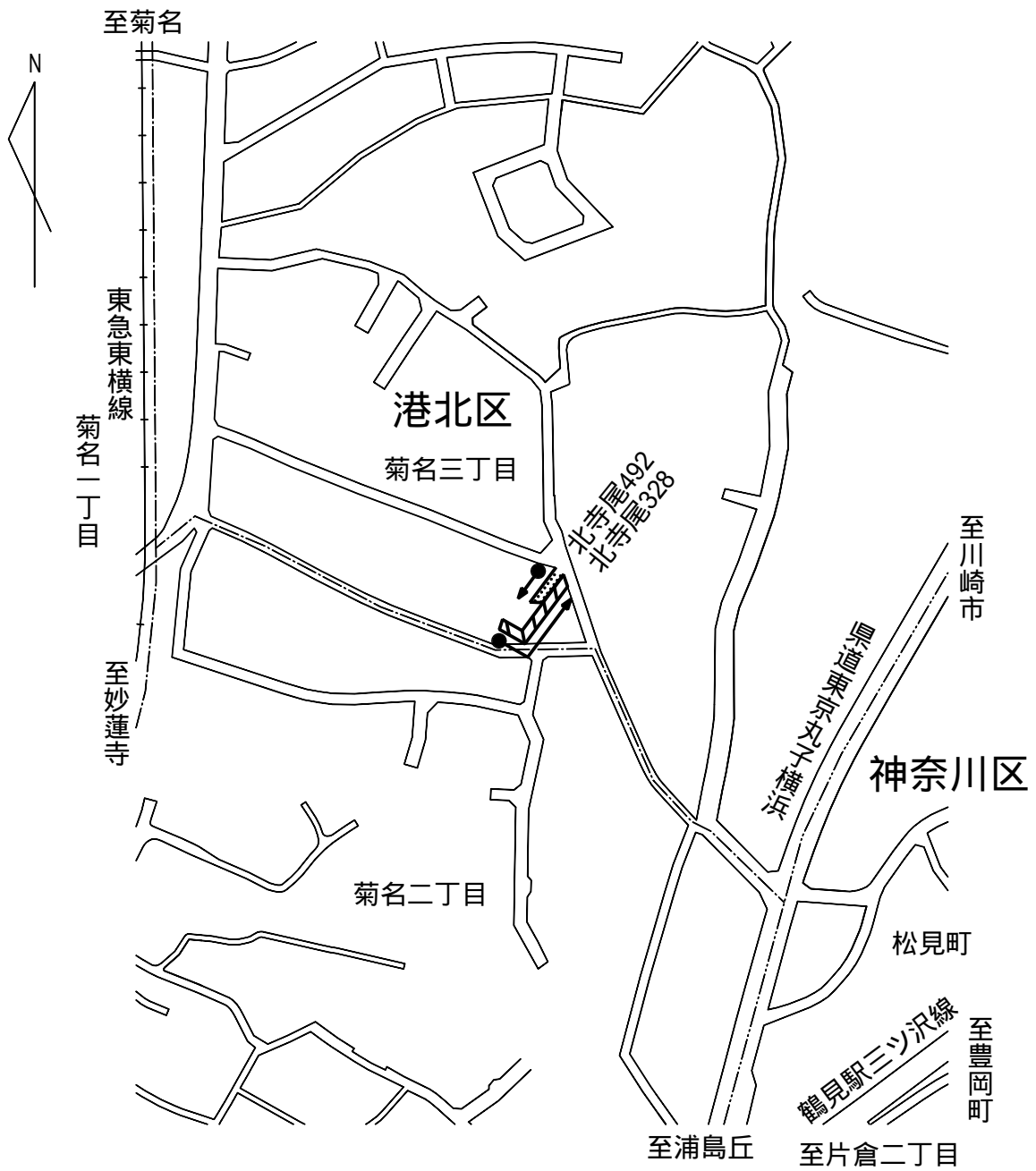
市道路線認定及び廃止位置図（参考図）第 12 号



凡 例

	認定道路
	廃止道路
	在来道路
	町 界

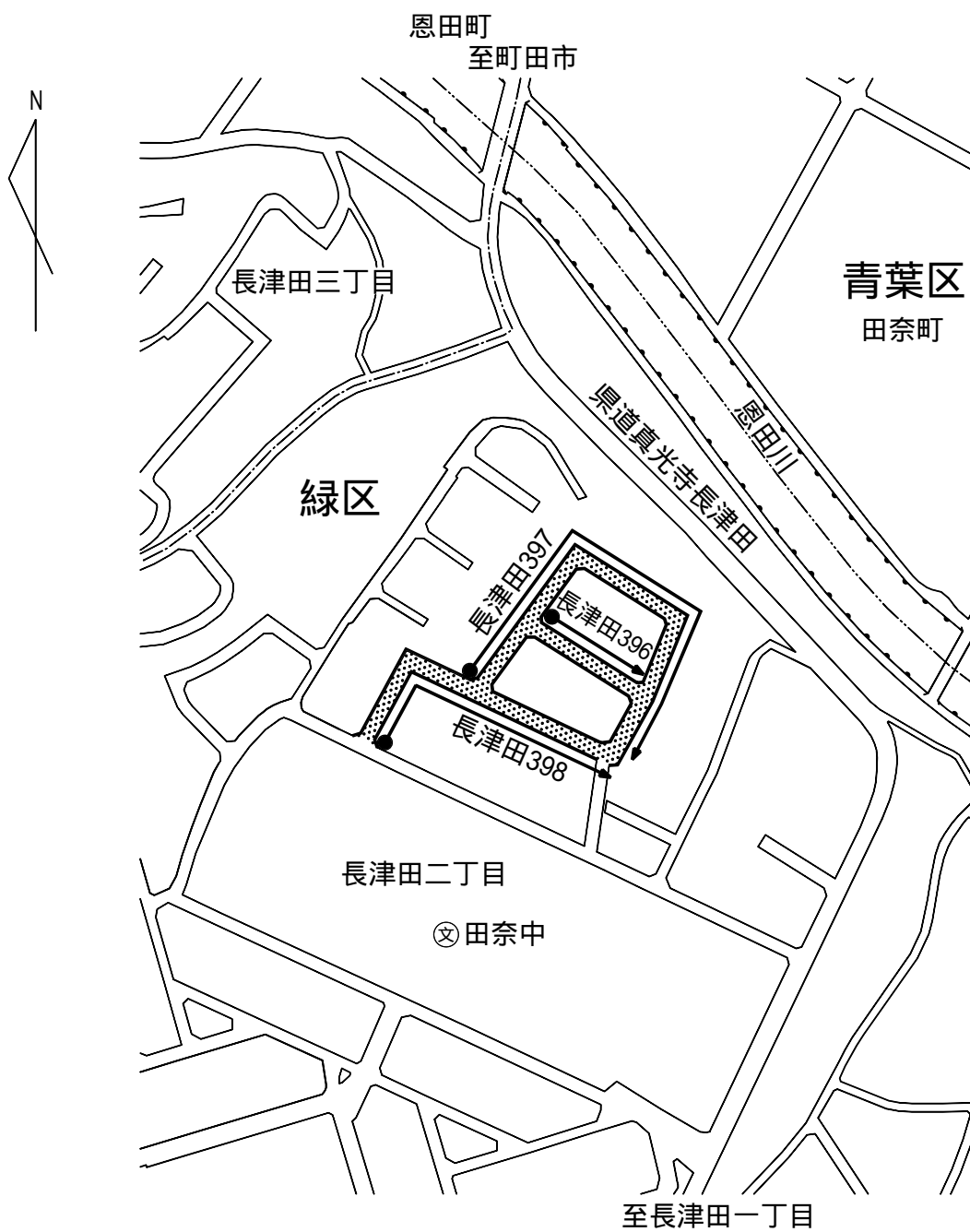
市道路線認定及び廃止位置図（参考図）第 13 号



凡 例

	認定道路
	廃止道路
	在来道路
	区 界
	町 界

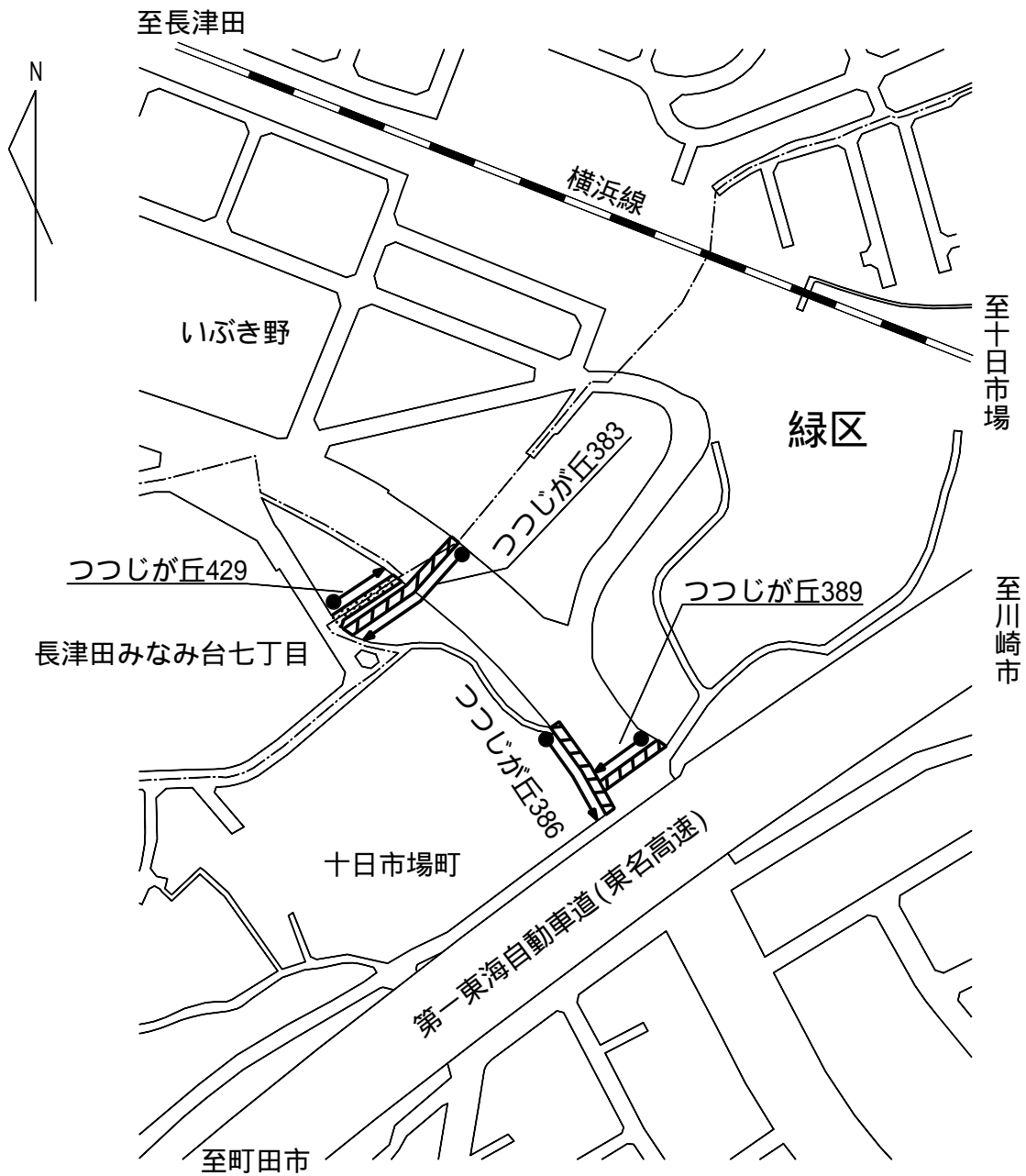
市道路線認定位置図 (参考図) 第 14 号



凡 例

	認定道路
	在来道路
	区 界
	町 界

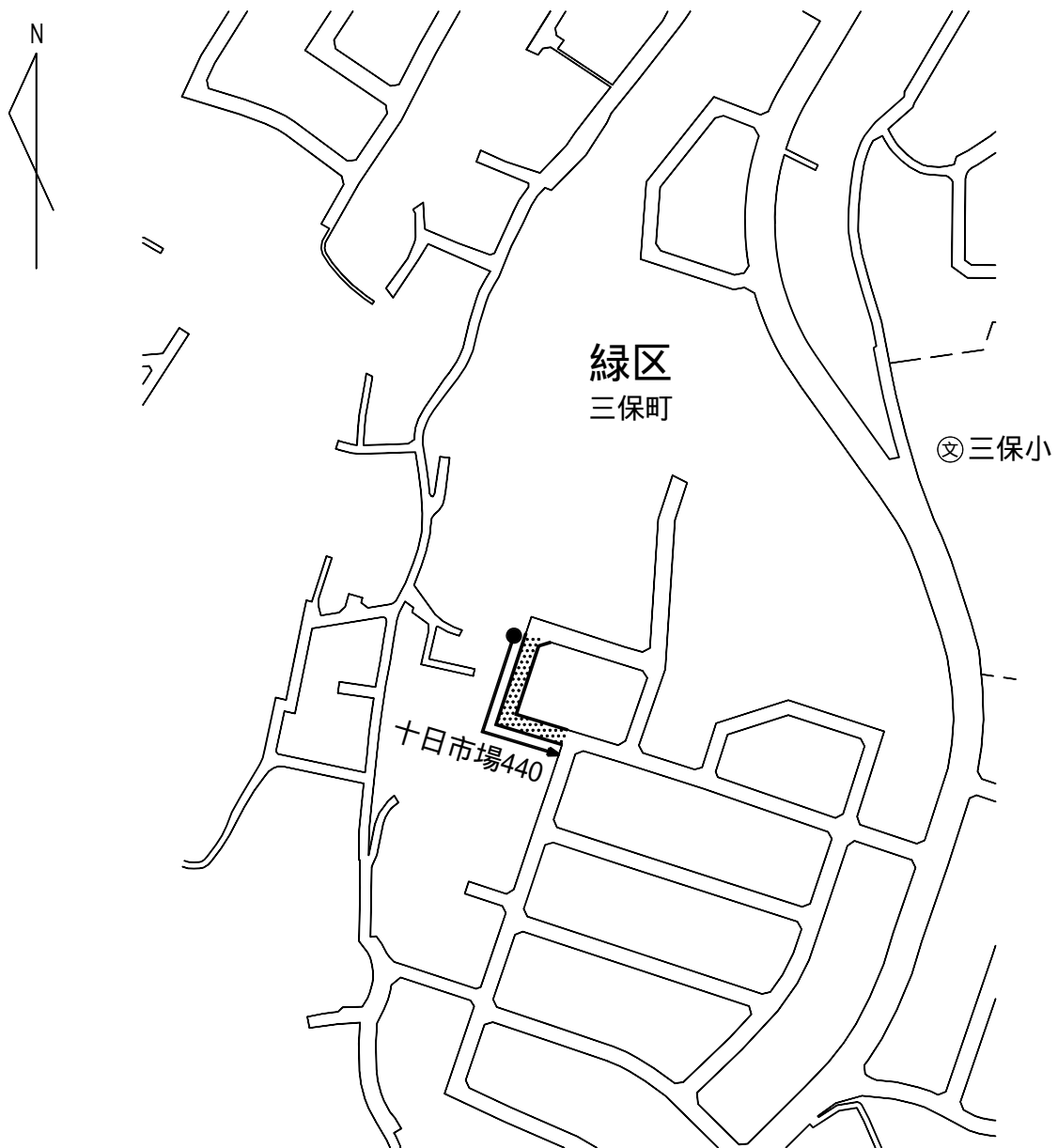
市道路線認定及び廃止位置図（参考図）第 15 号



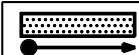

凡 例

	認定道路
	廃止道路
	在来道路
	町 界

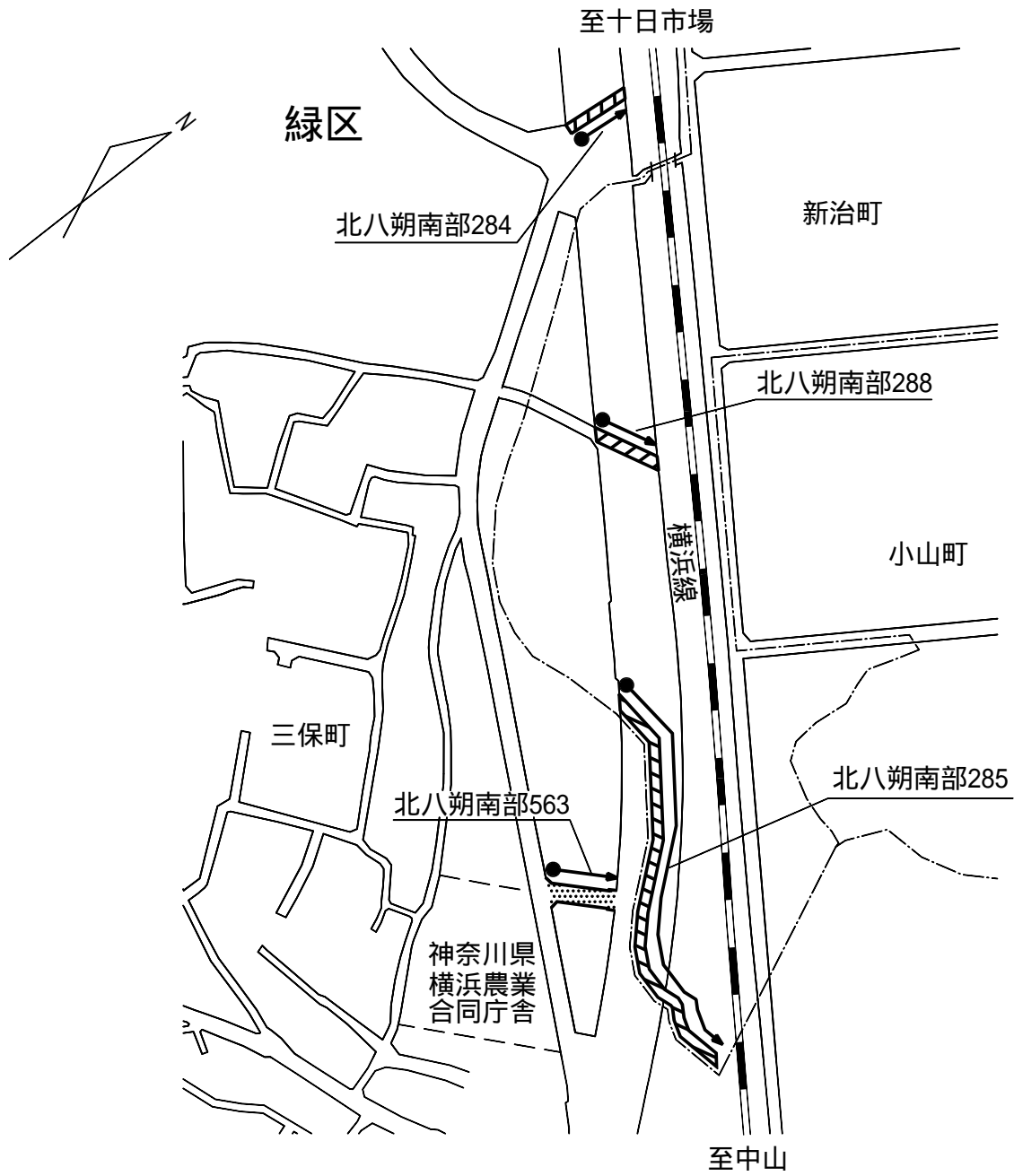
市道路線認定位置図 (参考図) 第 16 号



凡 例

	認定道路
	在来道路

市道路線認定及び廃止位置図（参考図）第 17 号



凡 例

	認定道路
	廃止道路
	在来道路
	町 界

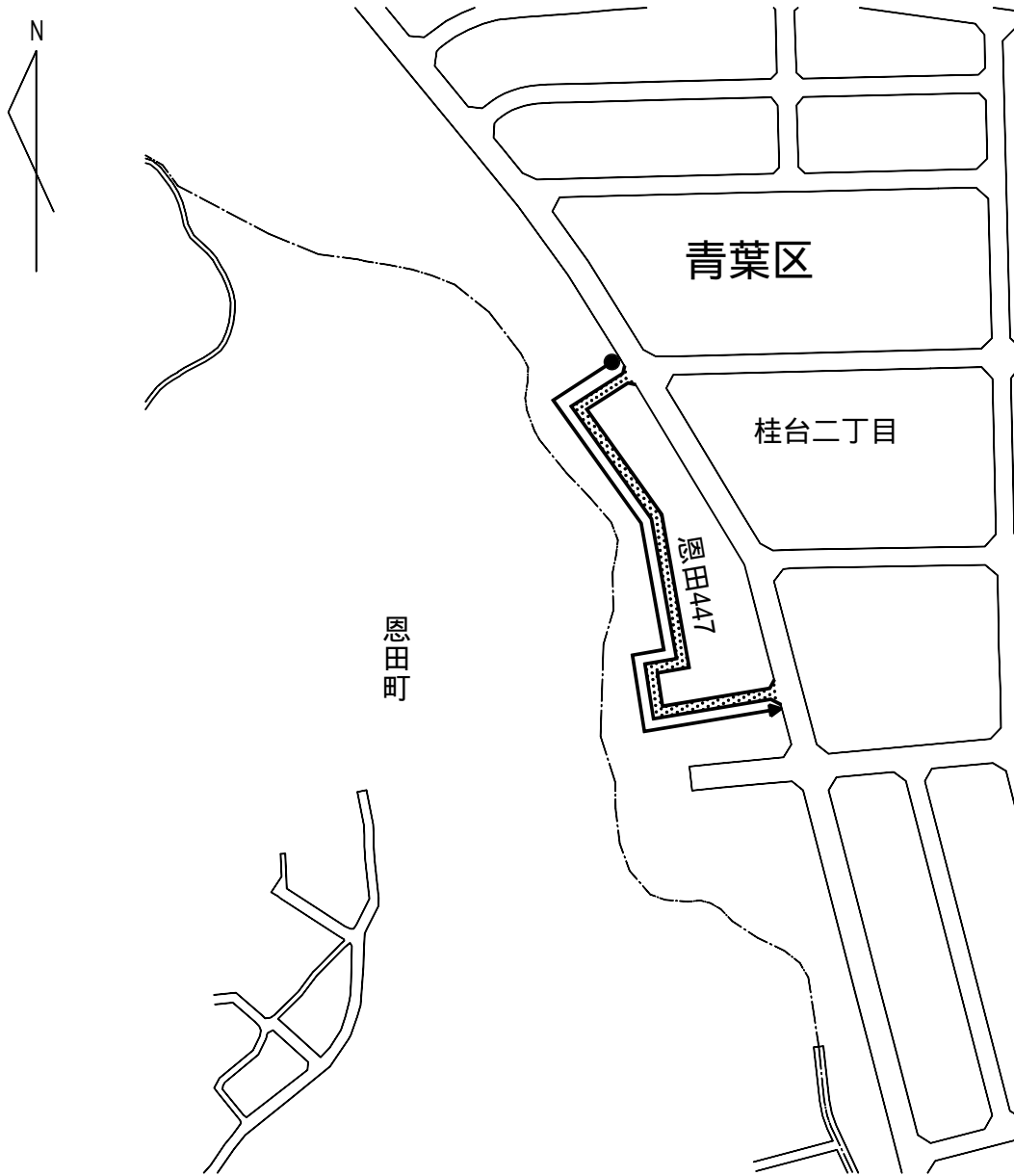
市道路線認定位置図 (参考図) 第 18 号





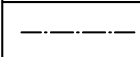
凡 例

	認定道路
	在来道路
	町 界

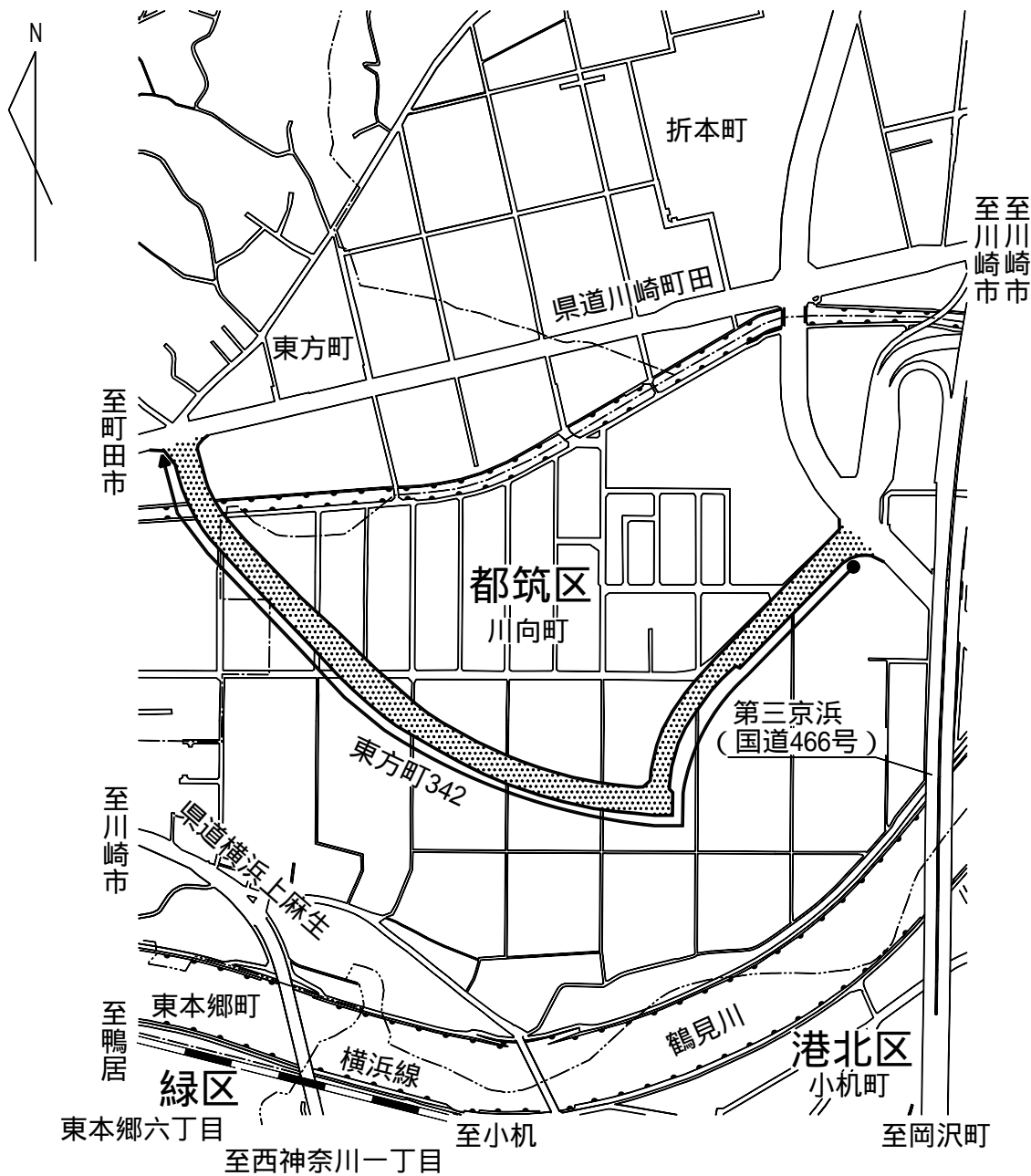
市道路線認定位置図 (参考図) 第 19 号







凡 例

	認定道路
	在来道路
	町 界

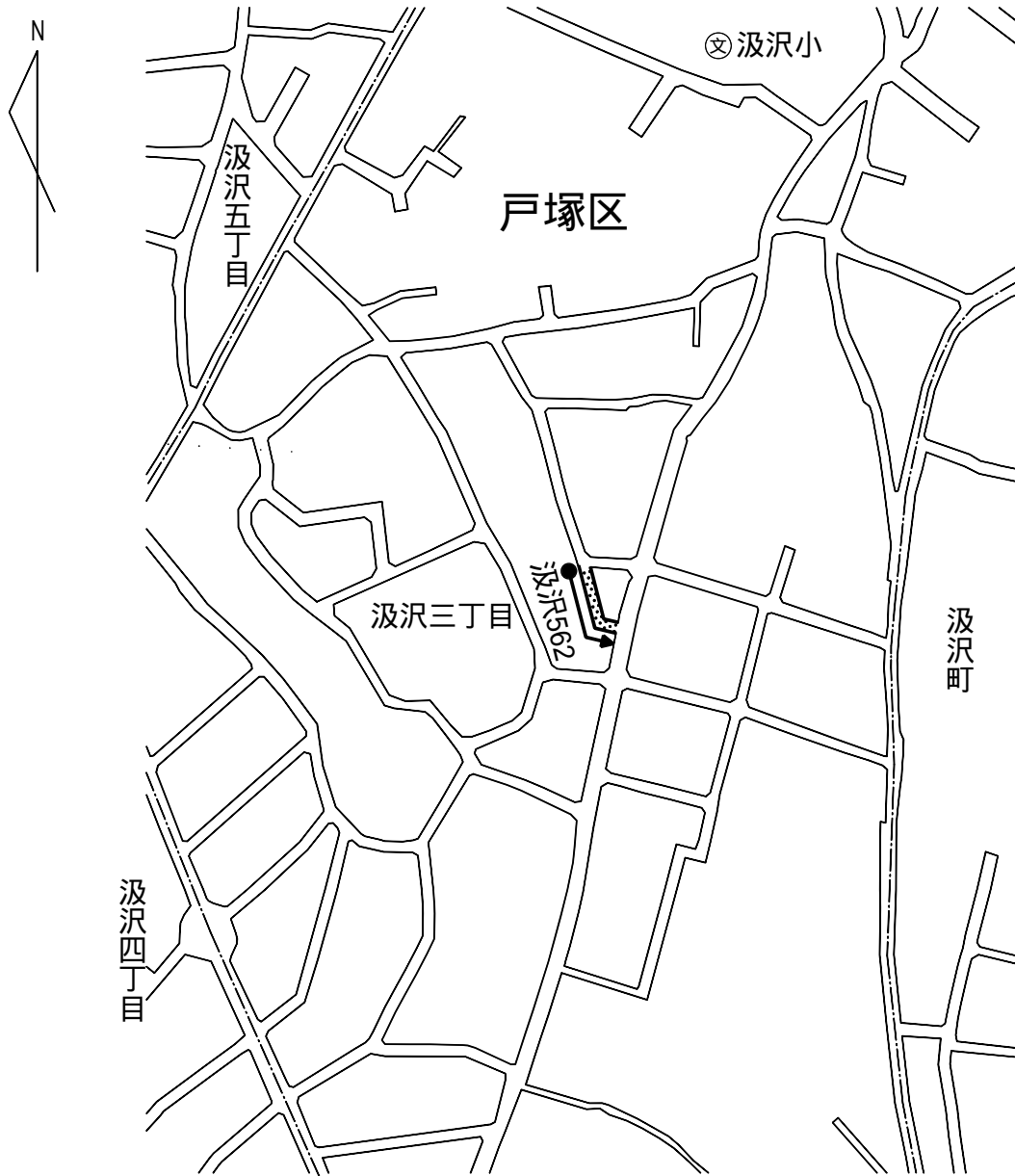
市道路線認定位置図 (参考図) 第 20 号






凡 例

	認定道路
	在来道路
	区 界
	町 界

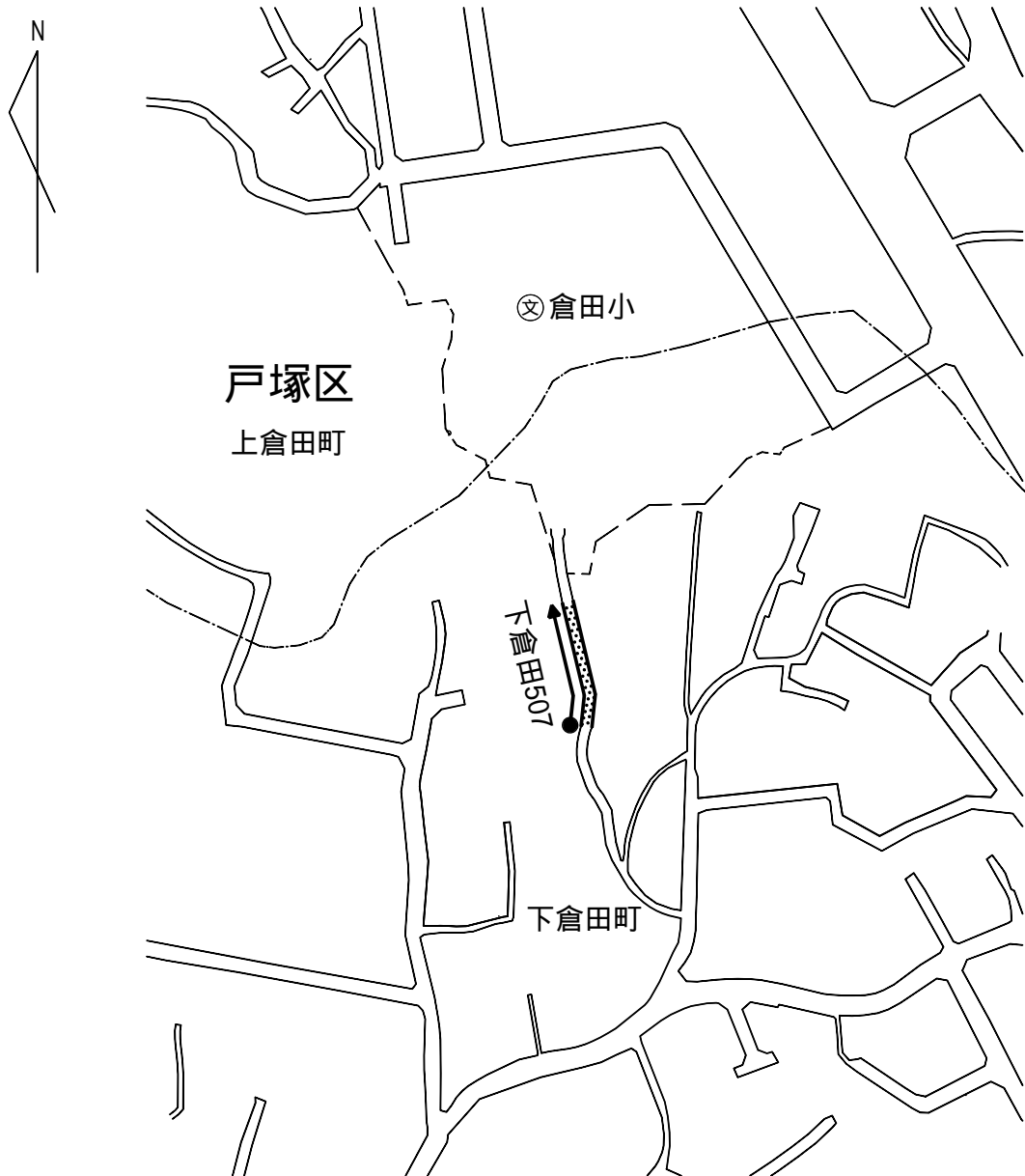
市道路線認定位置図 (参考図) 第 21 号





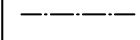
凡 例

	認定道路
	在来道路
	町 界

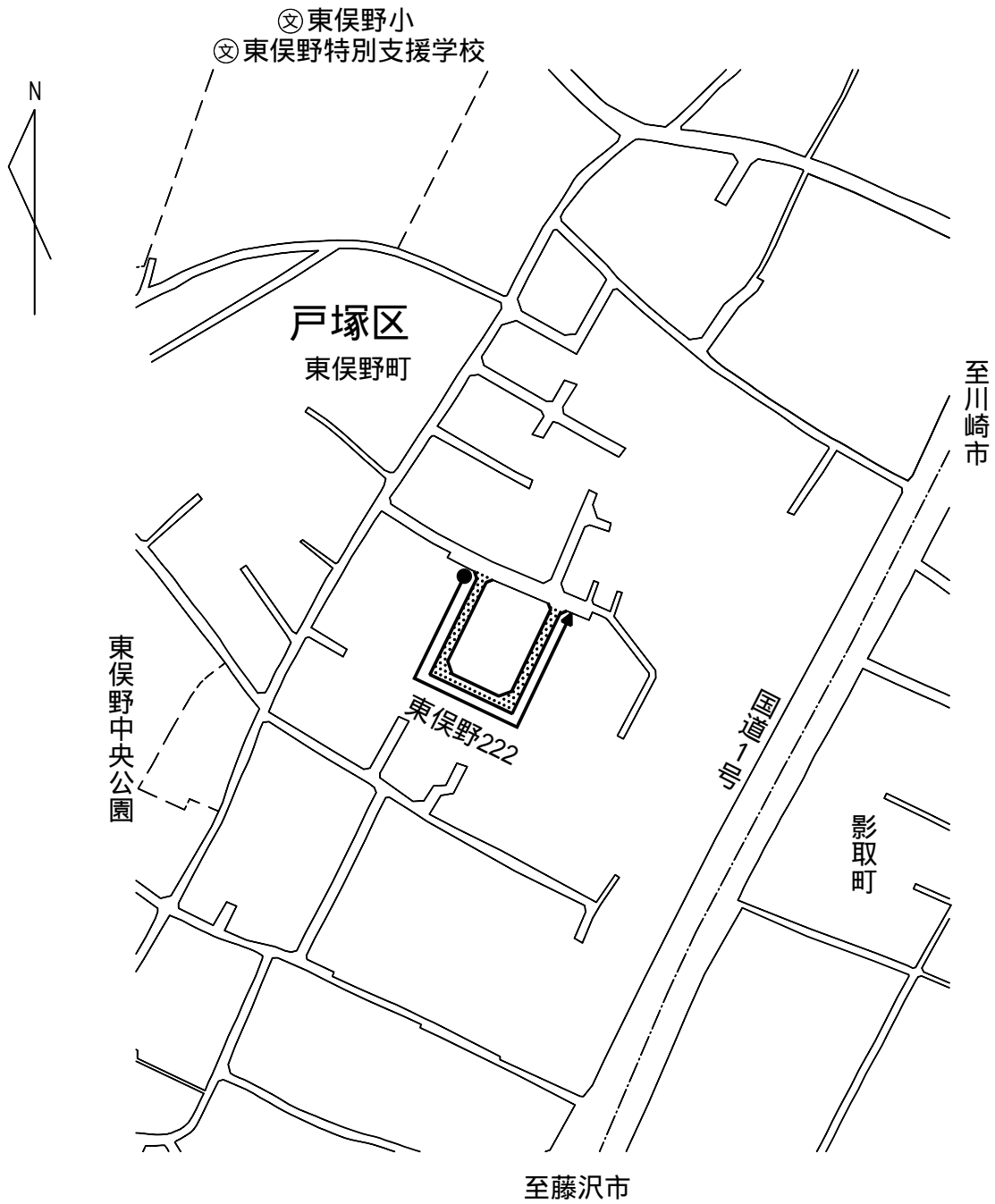
市道路線認定位置図 (参考図) 第 22 号



凡 例

	認定道路
	在来道路
	町 界

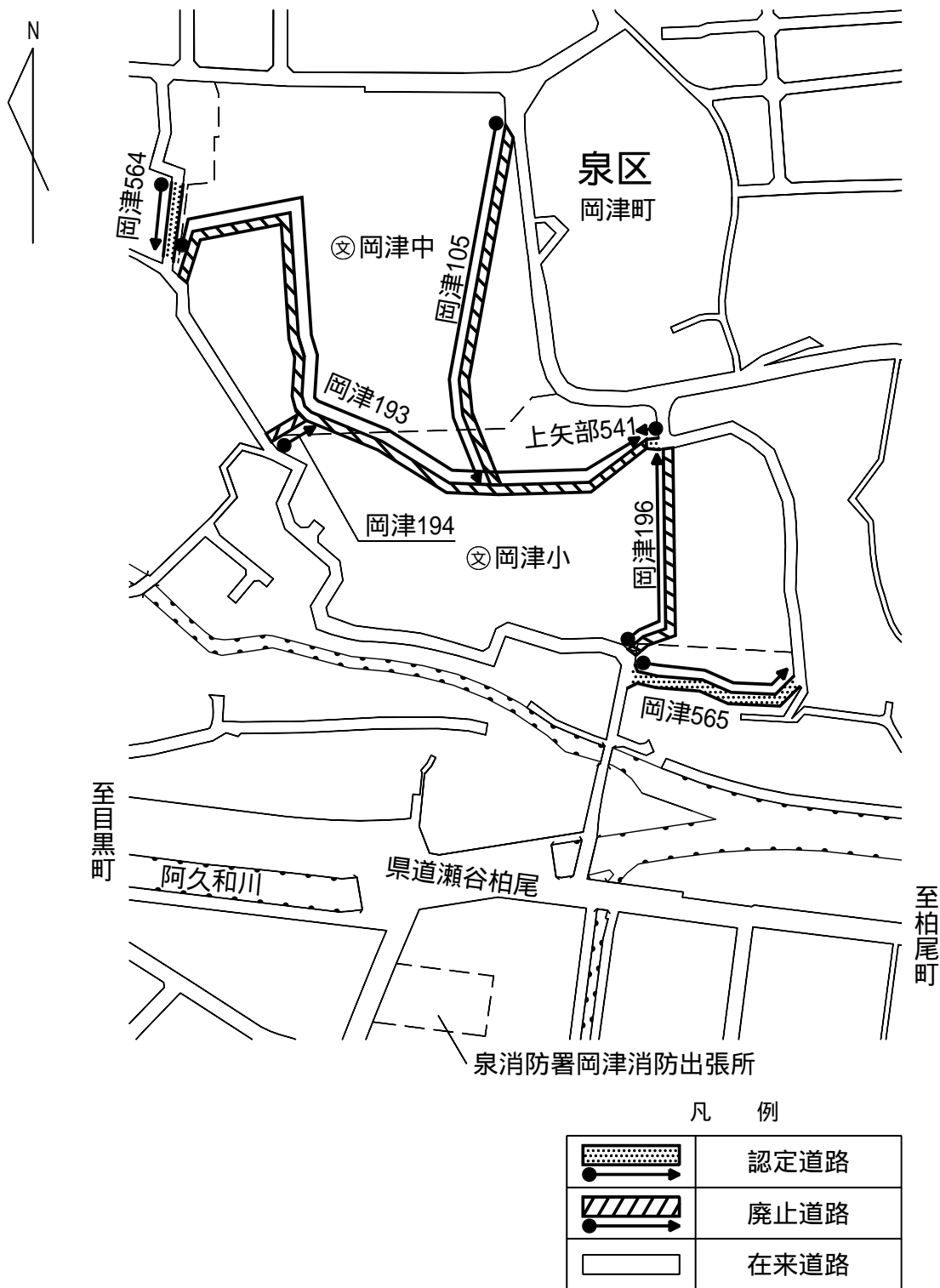
市道路線認定位置図 (参考図) 第 23 号



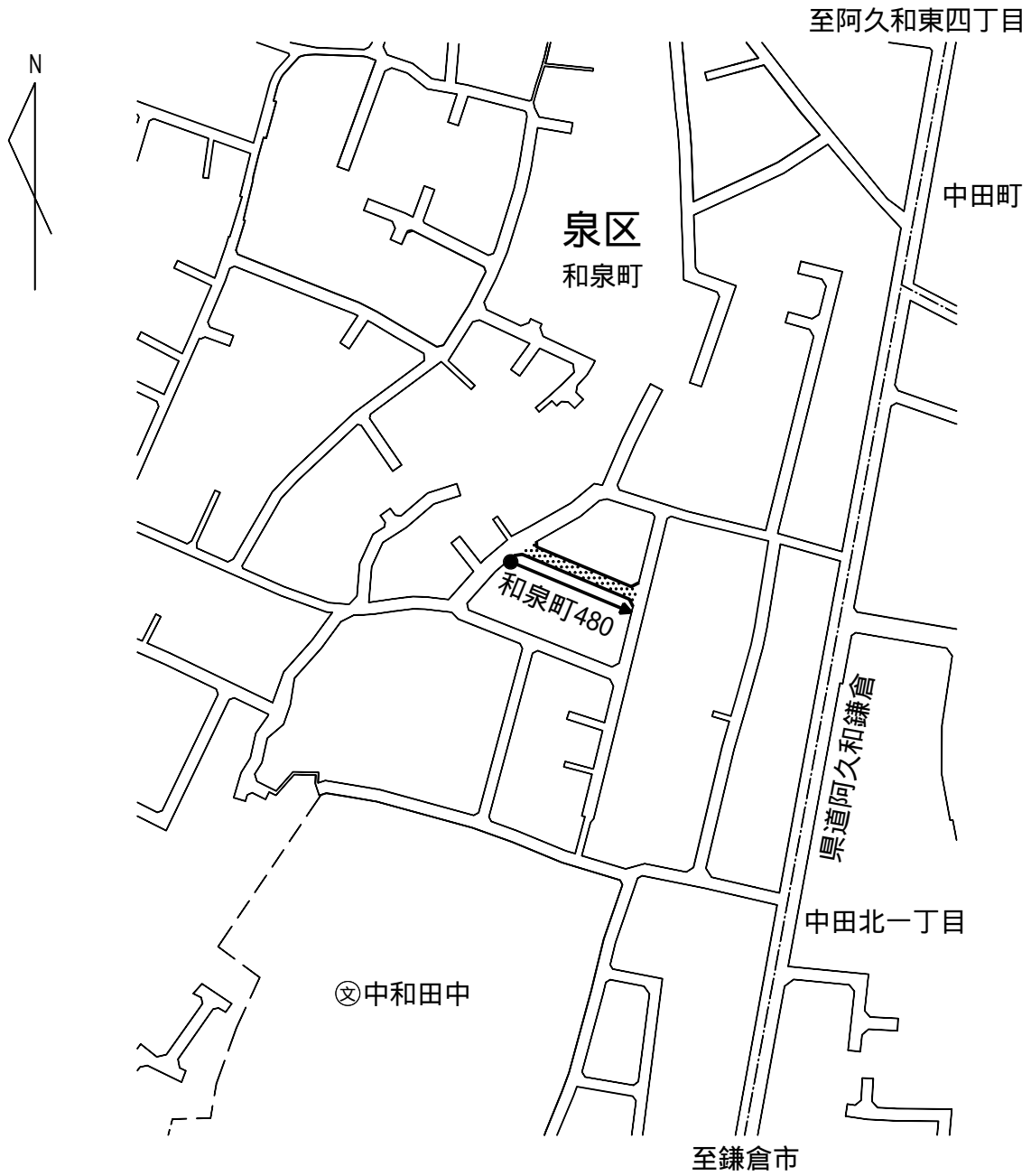
凡 例

	認定道路
	在来道路
	町 界

市道路線認定及び廃止位置図（参考図）第 24 号



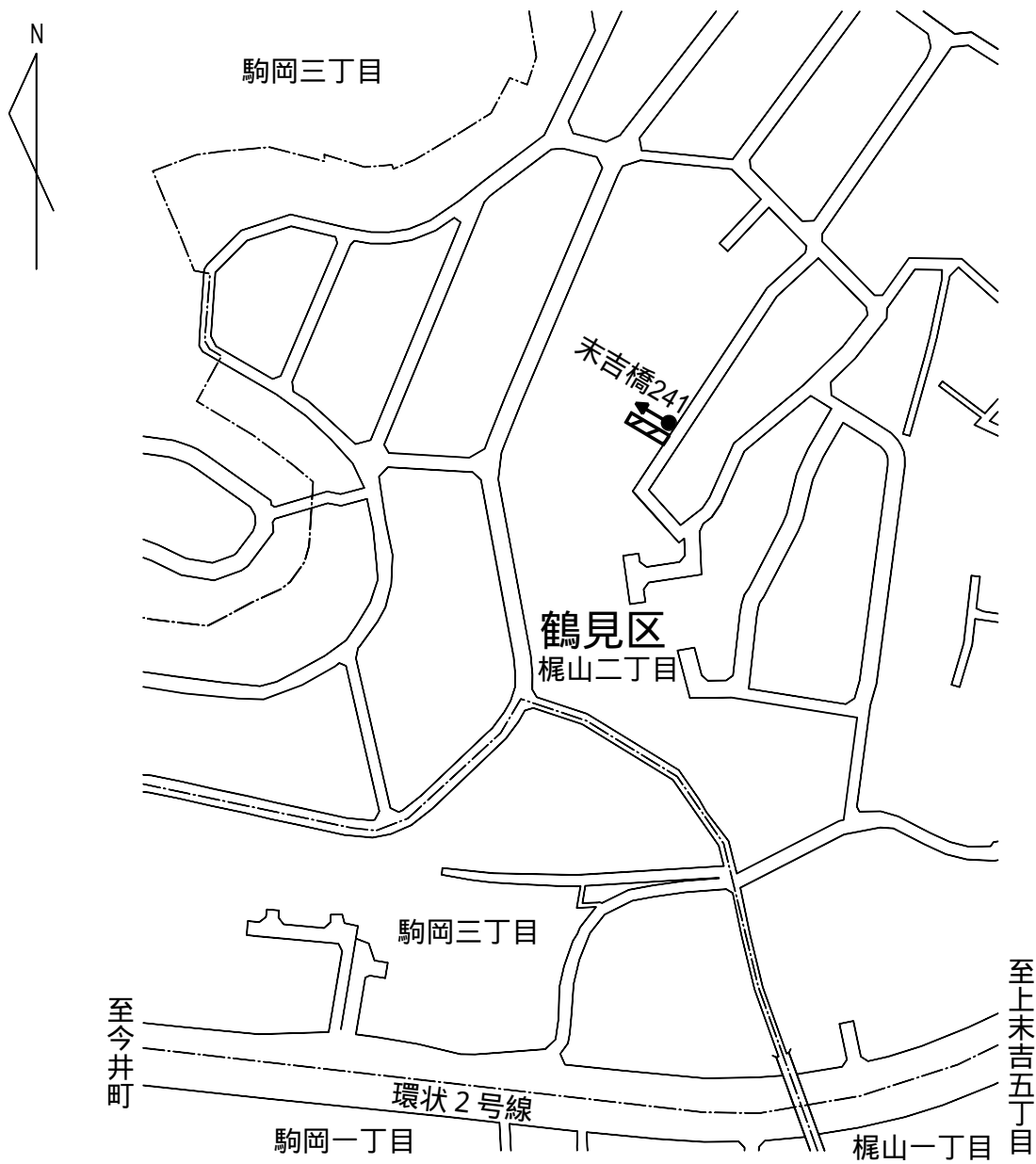
市道路線認定位置図 (参考図) 第 25 号



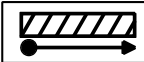

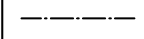
凡 例

	認定道路
	在来道路
	町 界

市道路線廃止位置図 (参考図) 第 26 号



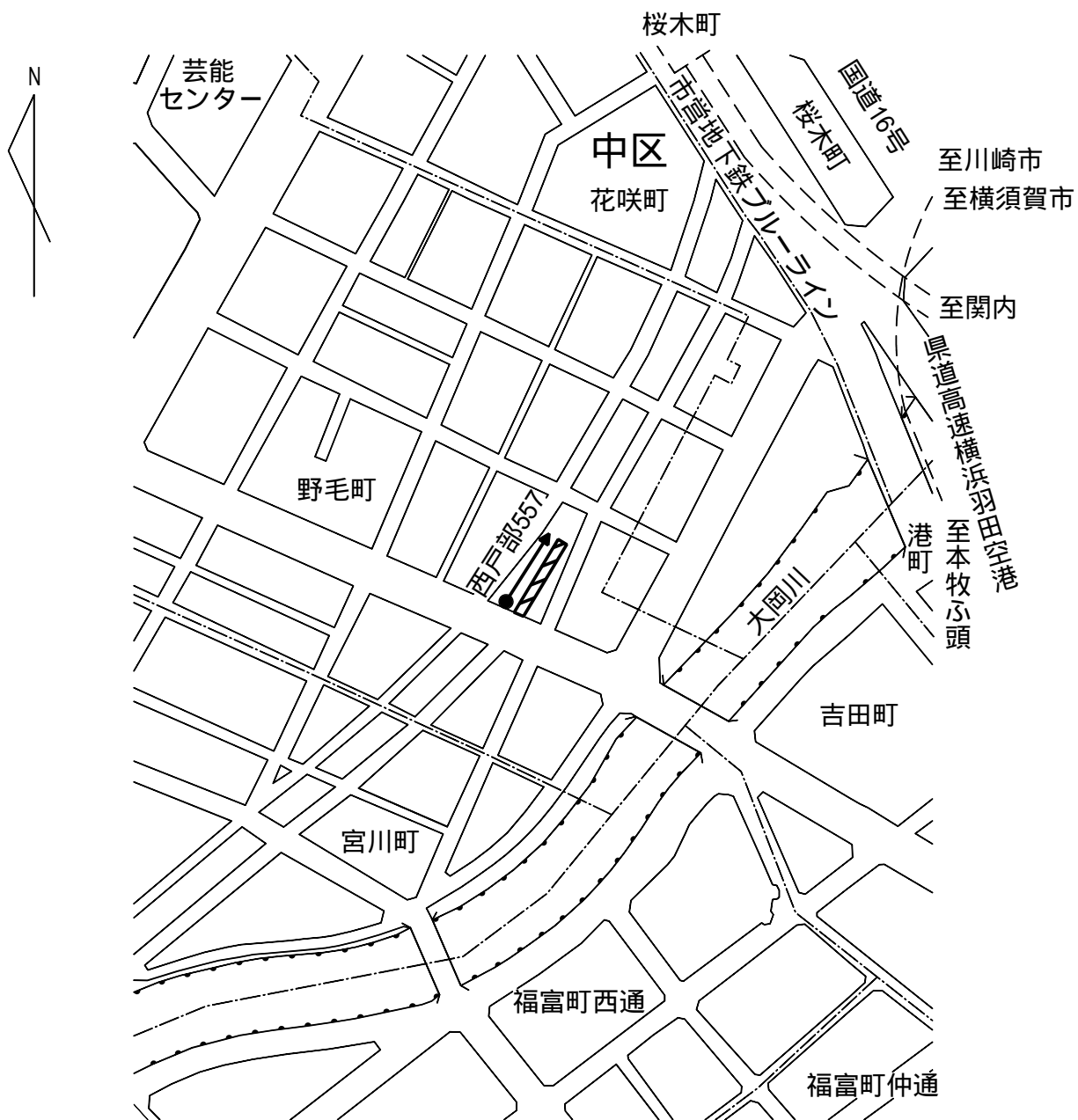
凡 例

	廃止道路
	在来道路
	町 界

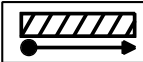

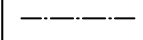
市道路線廃止位置図 (参考図) 第 27 号



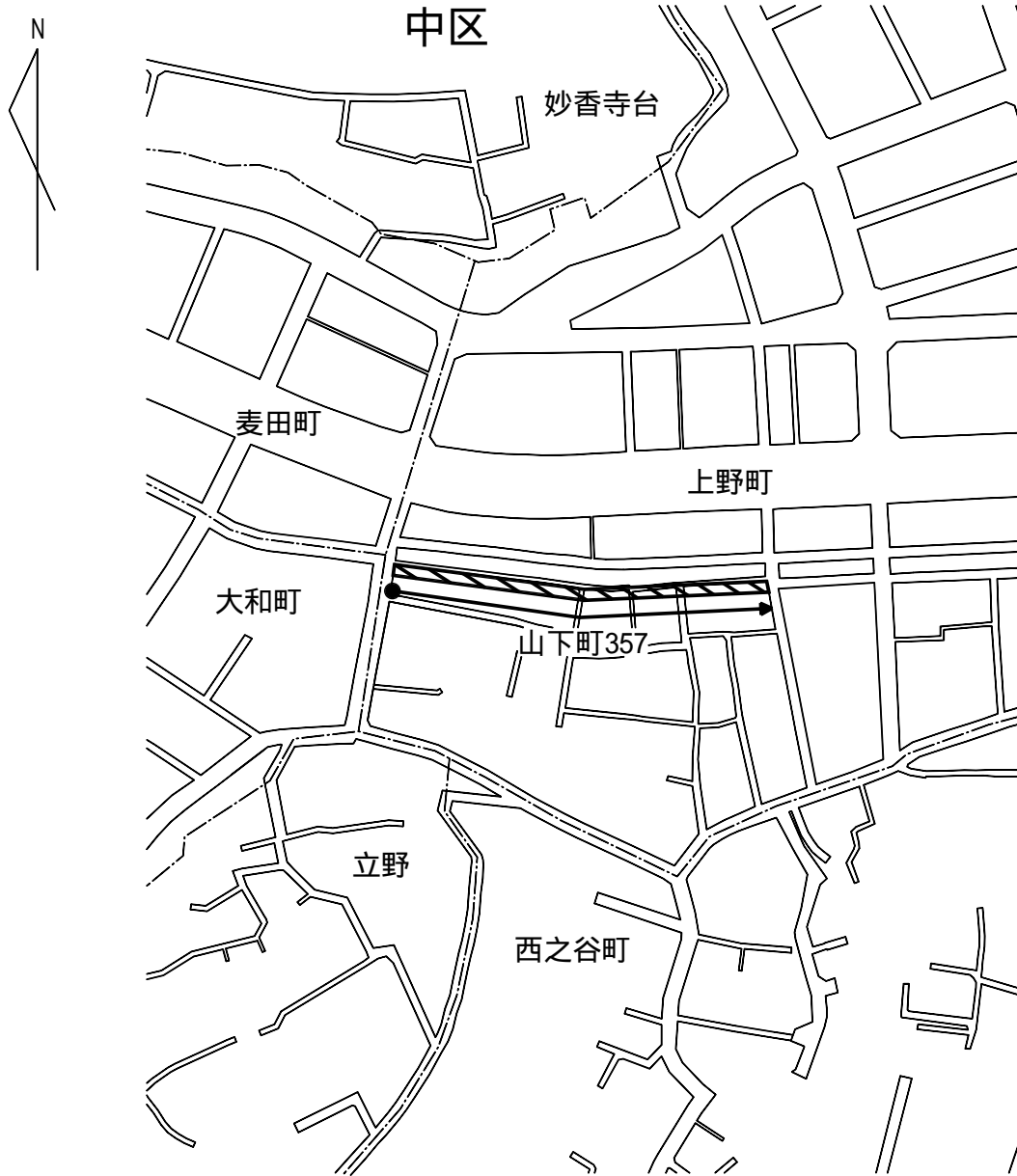
市道路線廃止位置図 (参考図) 第 28 号






凡 例

	廃止道路
	在来道路
	町 界

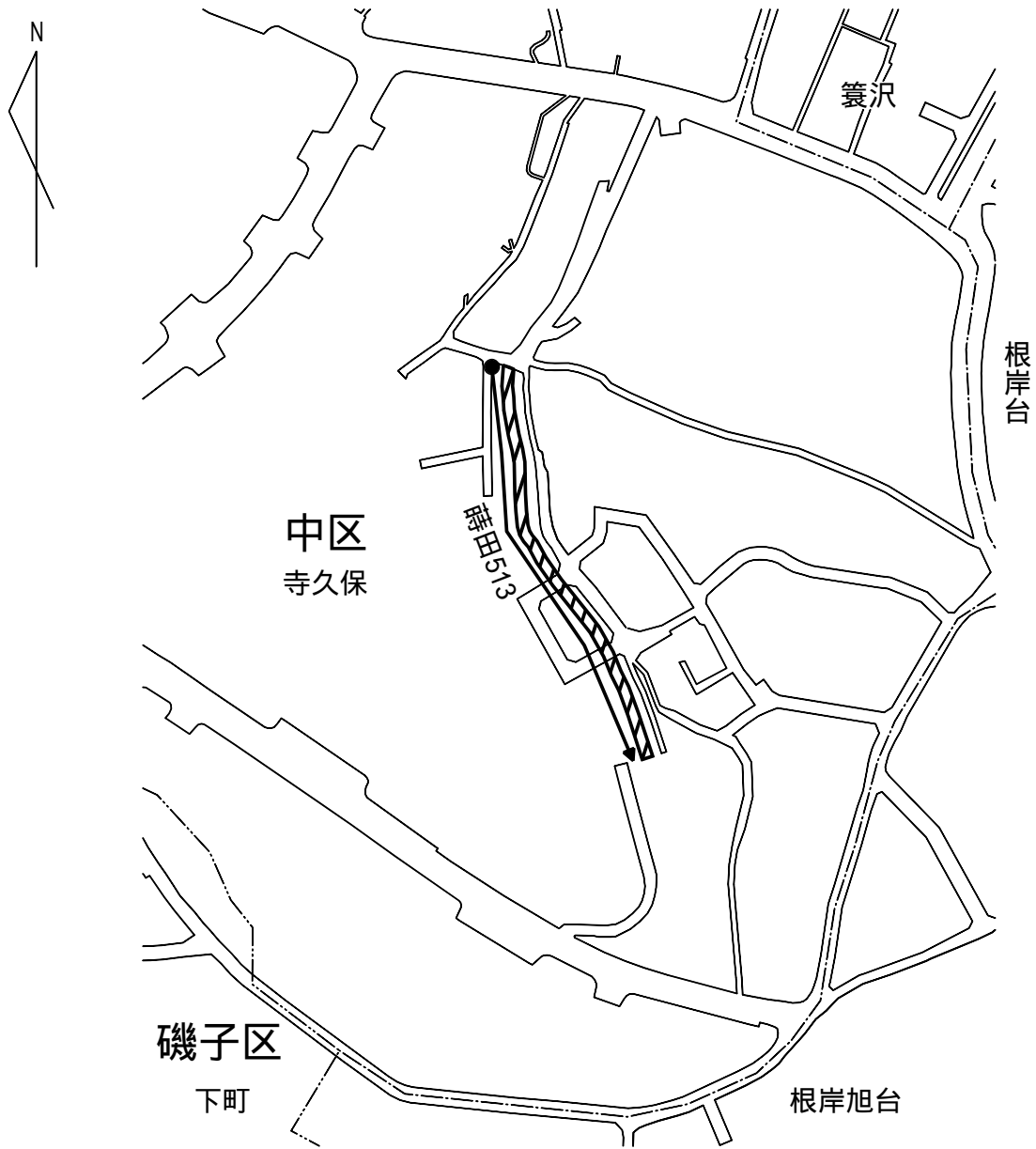
市道路線廃止位置図 (参考図) 第 29 号





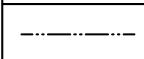

凡 例

	廃止道路
	在来道路
	町 界

市道路線廃止位置図 (参考図) 第 30 号



凡 例

	廃止道路
	在来道路
	区 界
	町 界

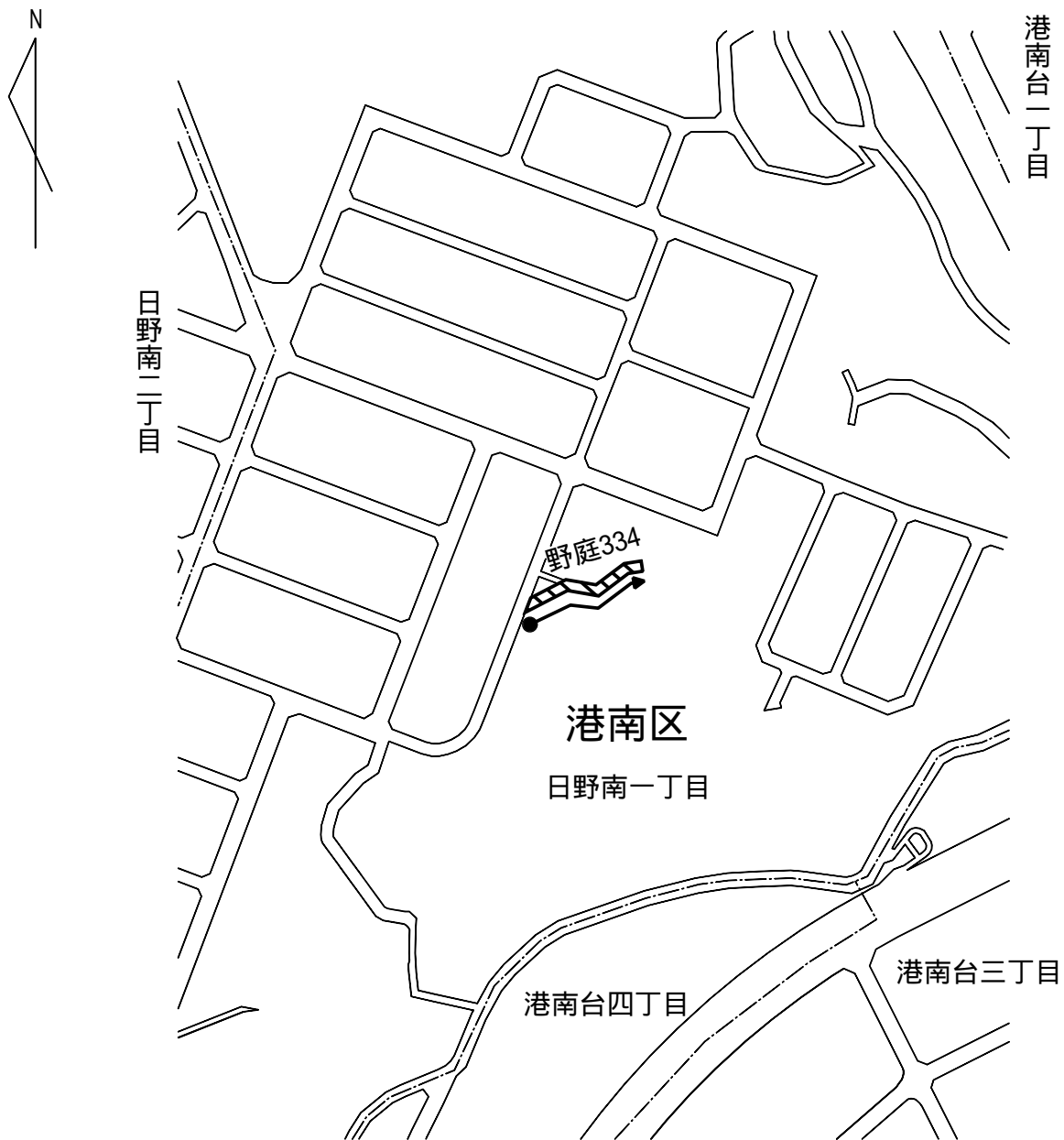
市道路線廃止位置図 (参考図) 第 31 号



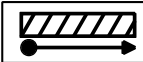

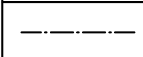
凡 例

	廃止道路
	在来道路
	区 界
	町 界

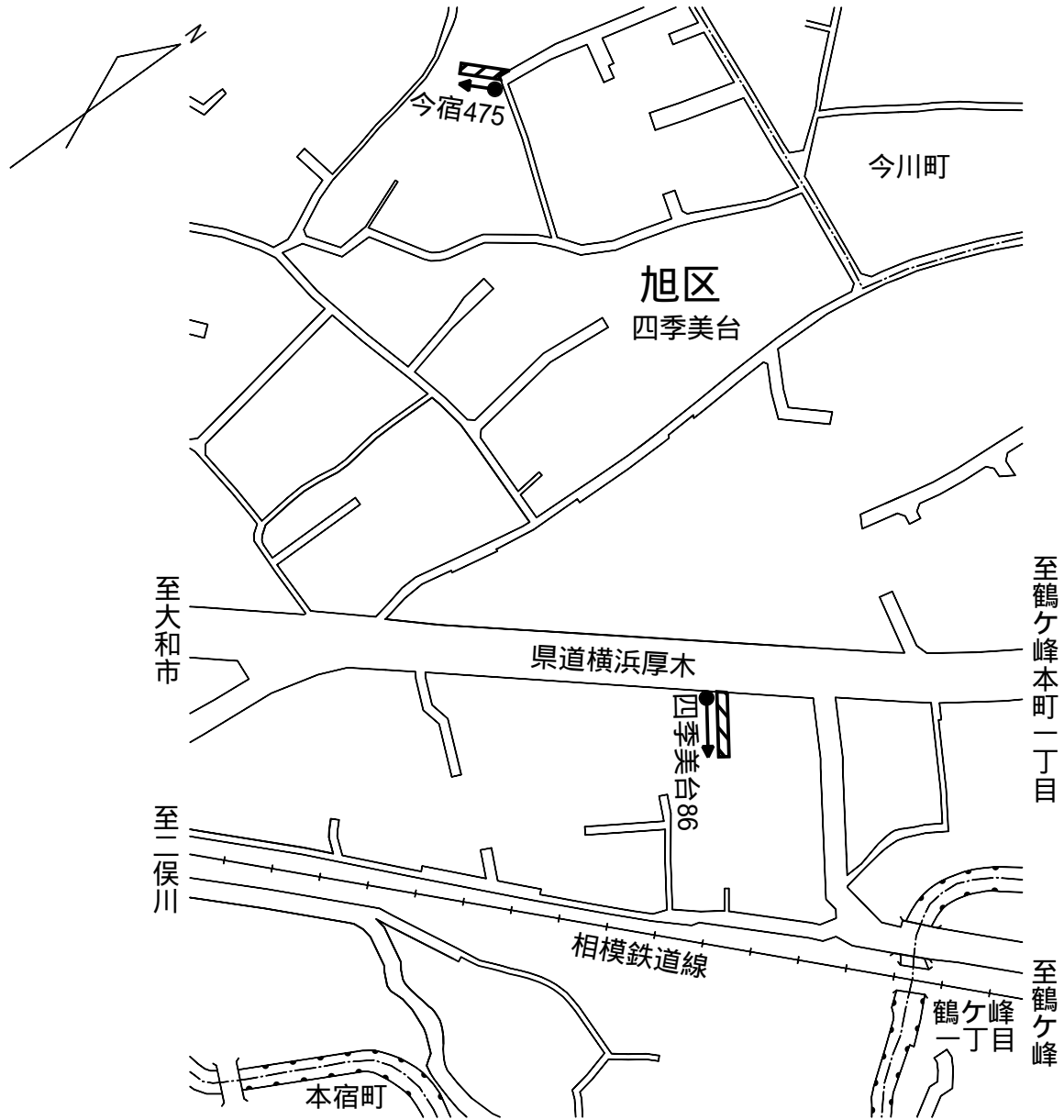
市道路線廃止位置図 (参考図) 第 32 号



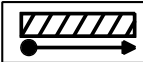


凡 例

	廃止道路
	在来道路
	町 界

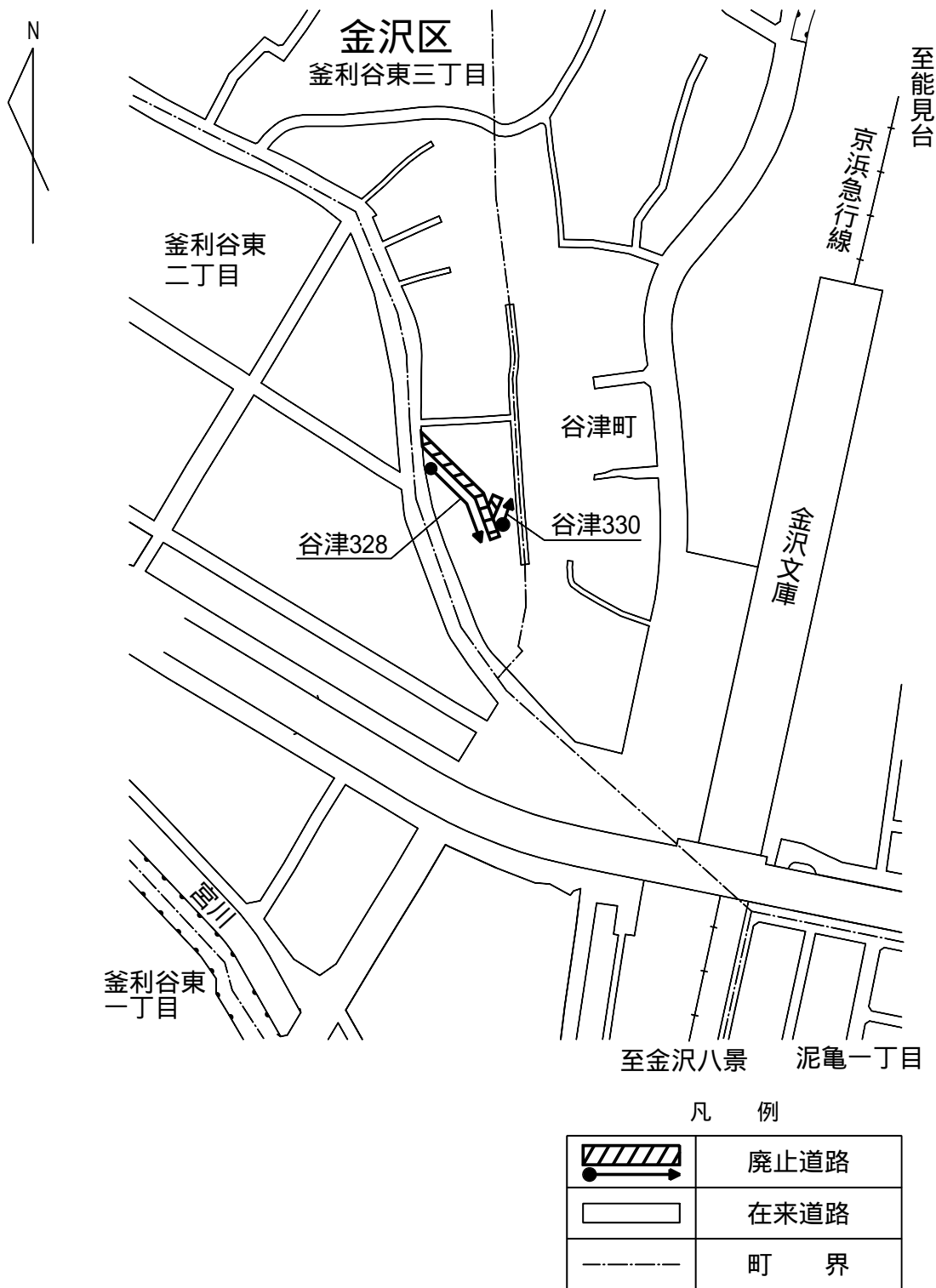
市道路線廃止位置図 (参考図) 第 33 号



凡 例

	廃止道路
	在来道路
	町 界




市道路線廃止位置図 (参考図) 第 34 号



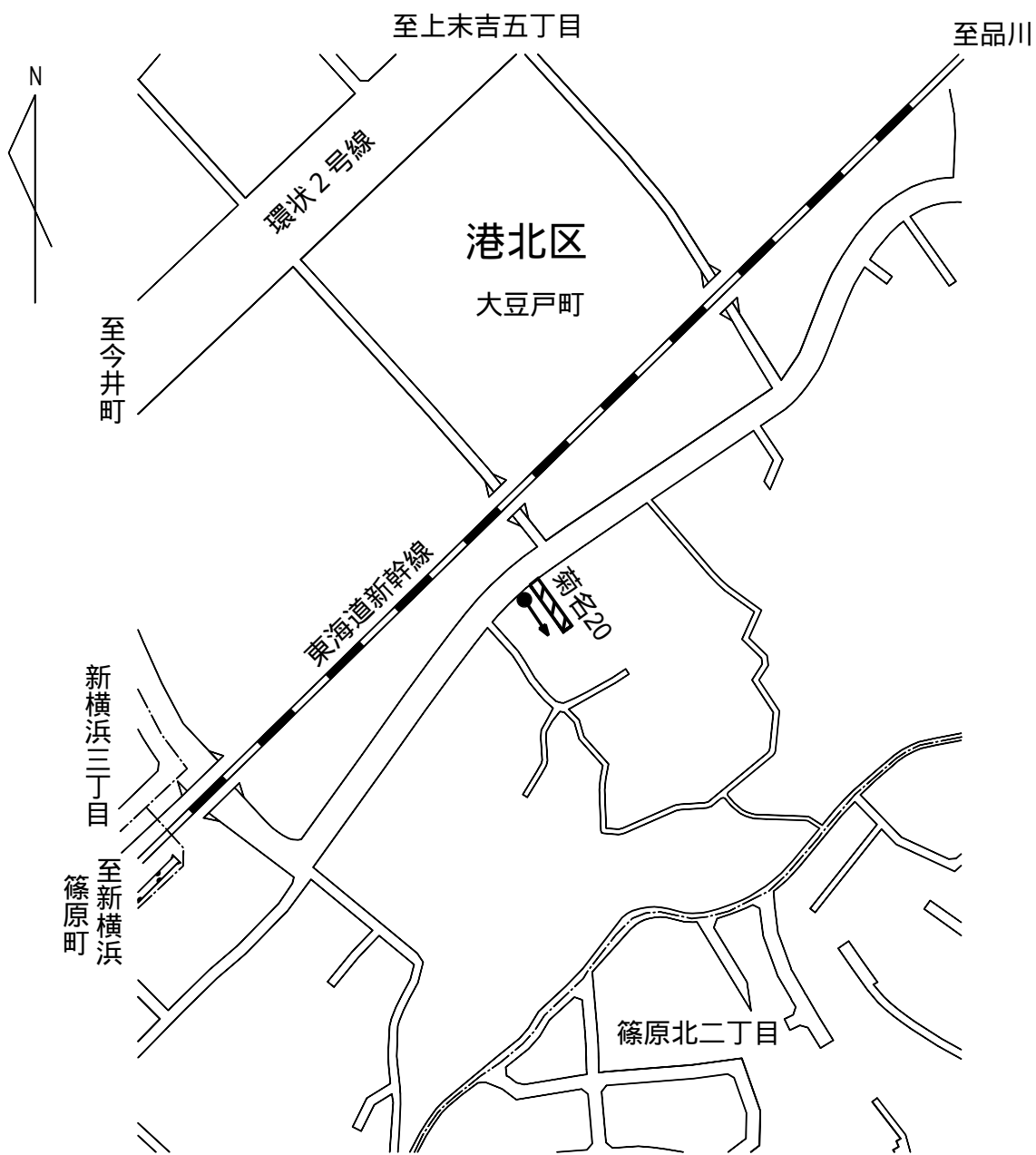
市道路線廃止位置図 (参考図) 第 35 号



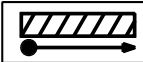


凡 例

	廃止道路
	在来道路
	区 界

市道路線廃止位置図 (参考図) 第 36 号






凡 例

	廃止道路
	在来道路
	町 界

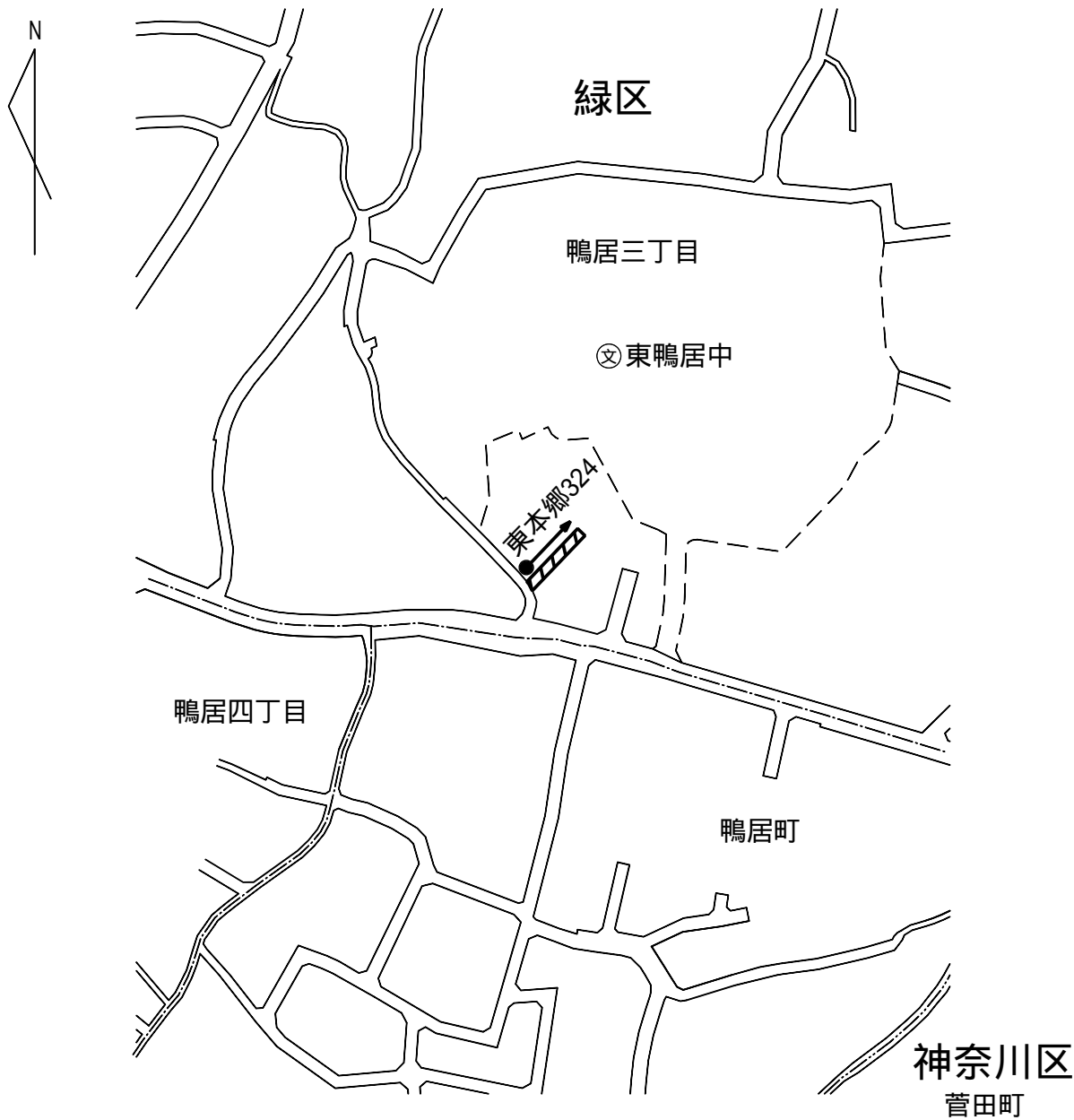
市道路線廃止位置図 (参考図) 第 37 号







凡 例

	廃止道路
	在来道路
	町 界

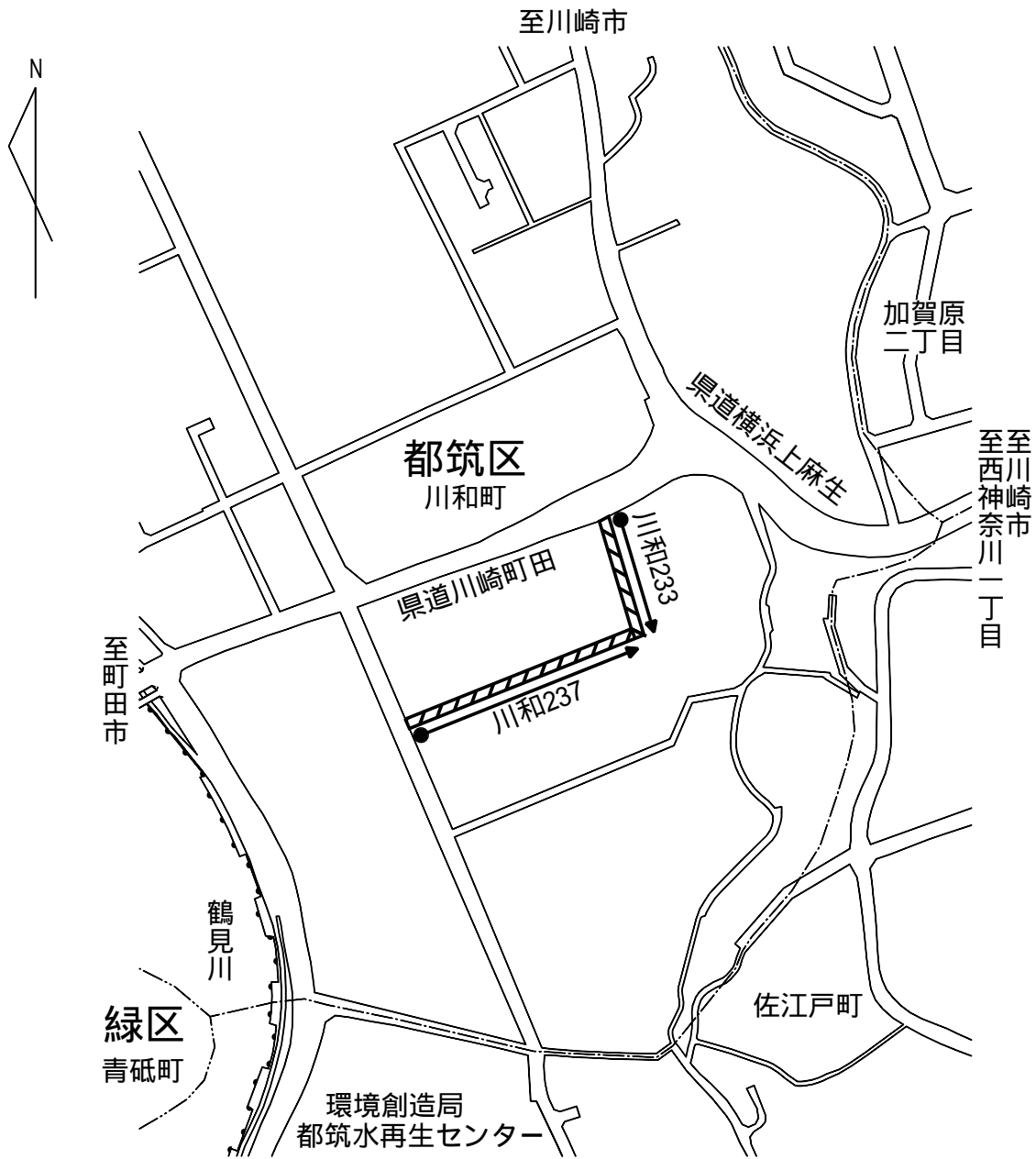
市道路線廃止位置図 (参考図) 第 38 号



凡 例

	廃止道路
	在来道路
	区 界
	町 界

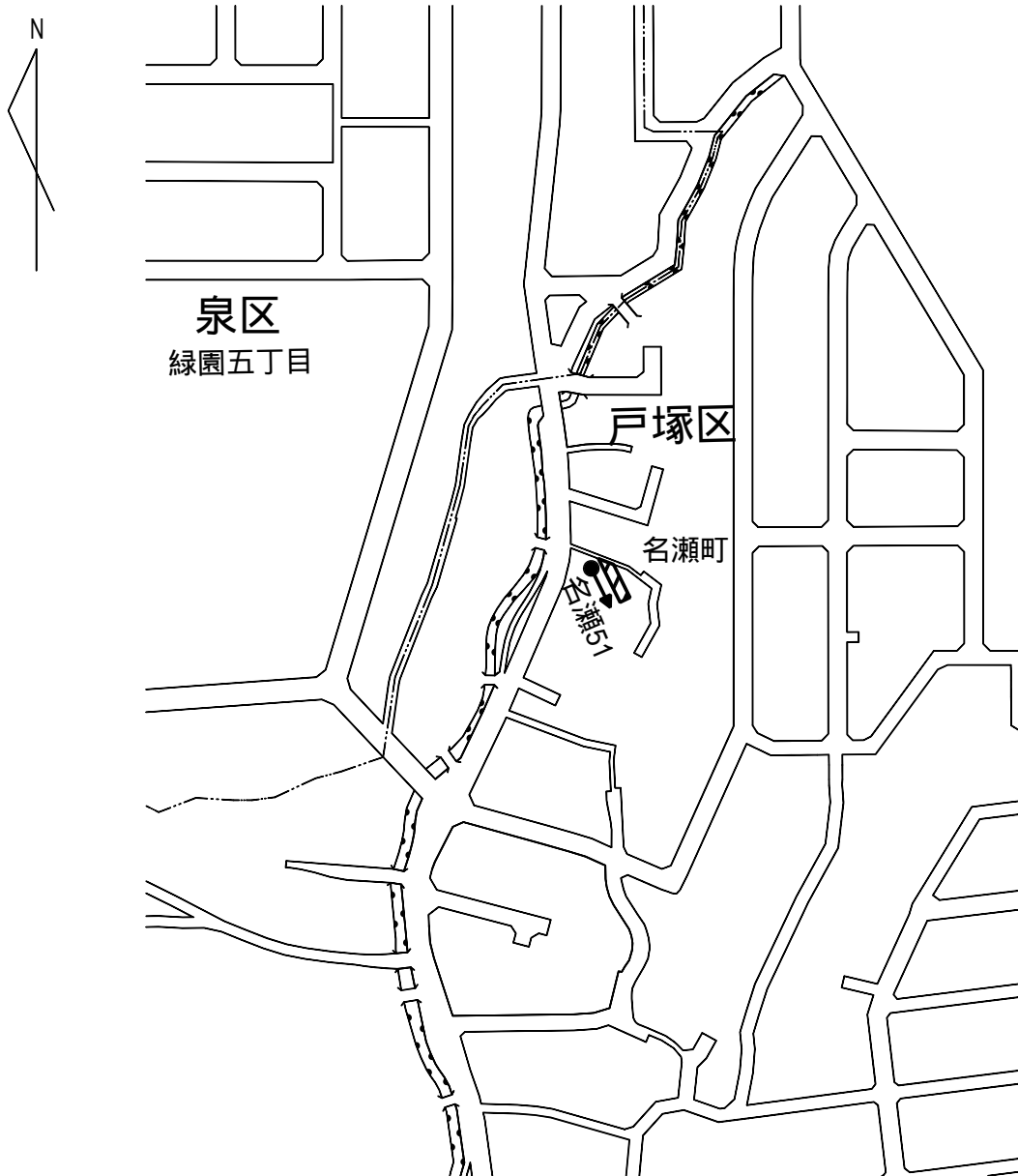
市道路線廃止位置図 (参考図) 第 39 号



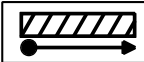

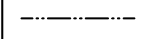
凡 例

	廃止道路
	在来道路
	区 界
	町 界

市道路線廃止位置図 (参考図) 第 40 号






凡 例

	廃止道路
	在来道路
	区 界

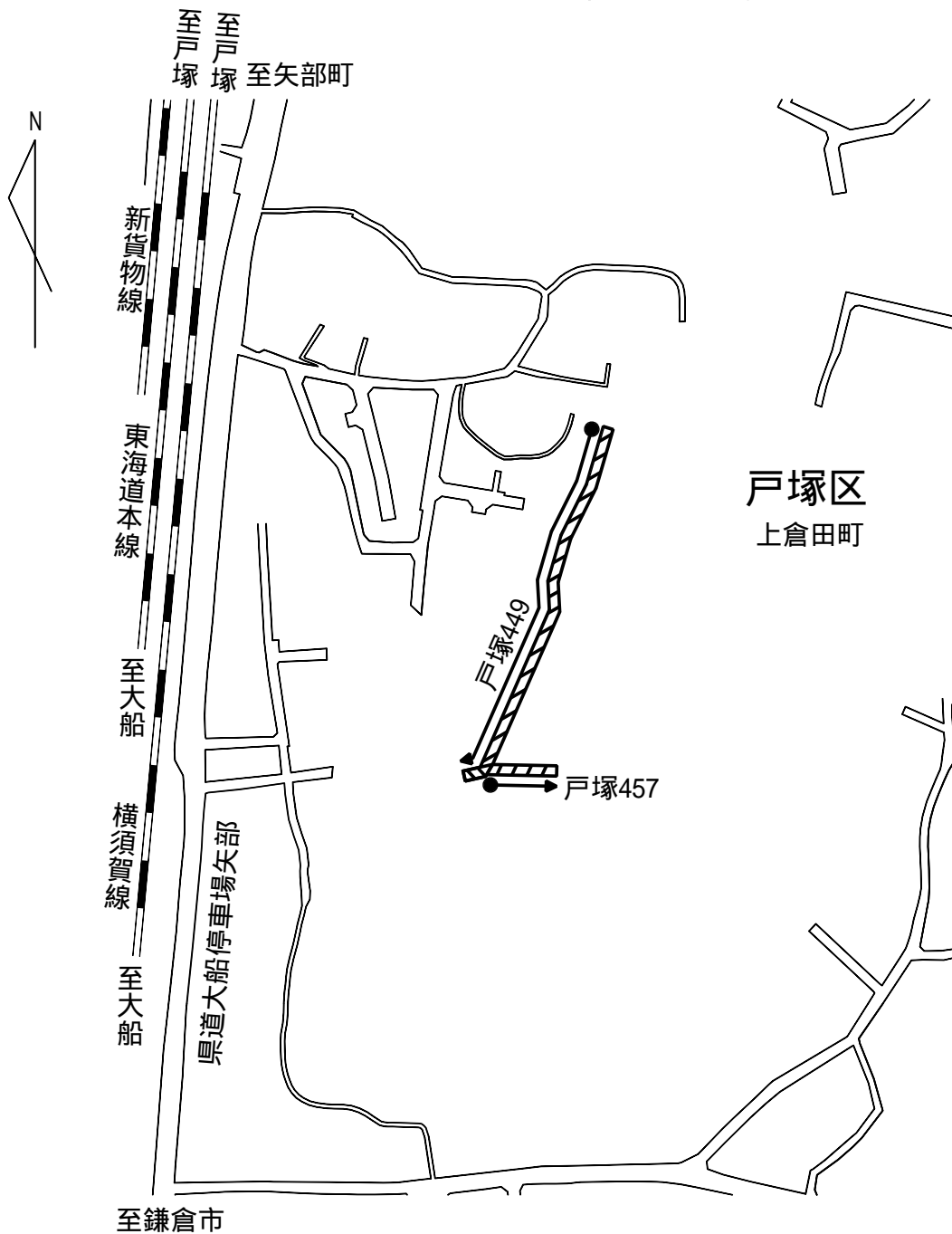
市道路線廃止位置図 (参考図) 第 41 号



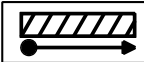
凡 例

	廃止道路
	在来道路
	町 界

市道路線廃止位置図 (参考図) 第 42 号



凡 例

	廃止道路
	在来道路

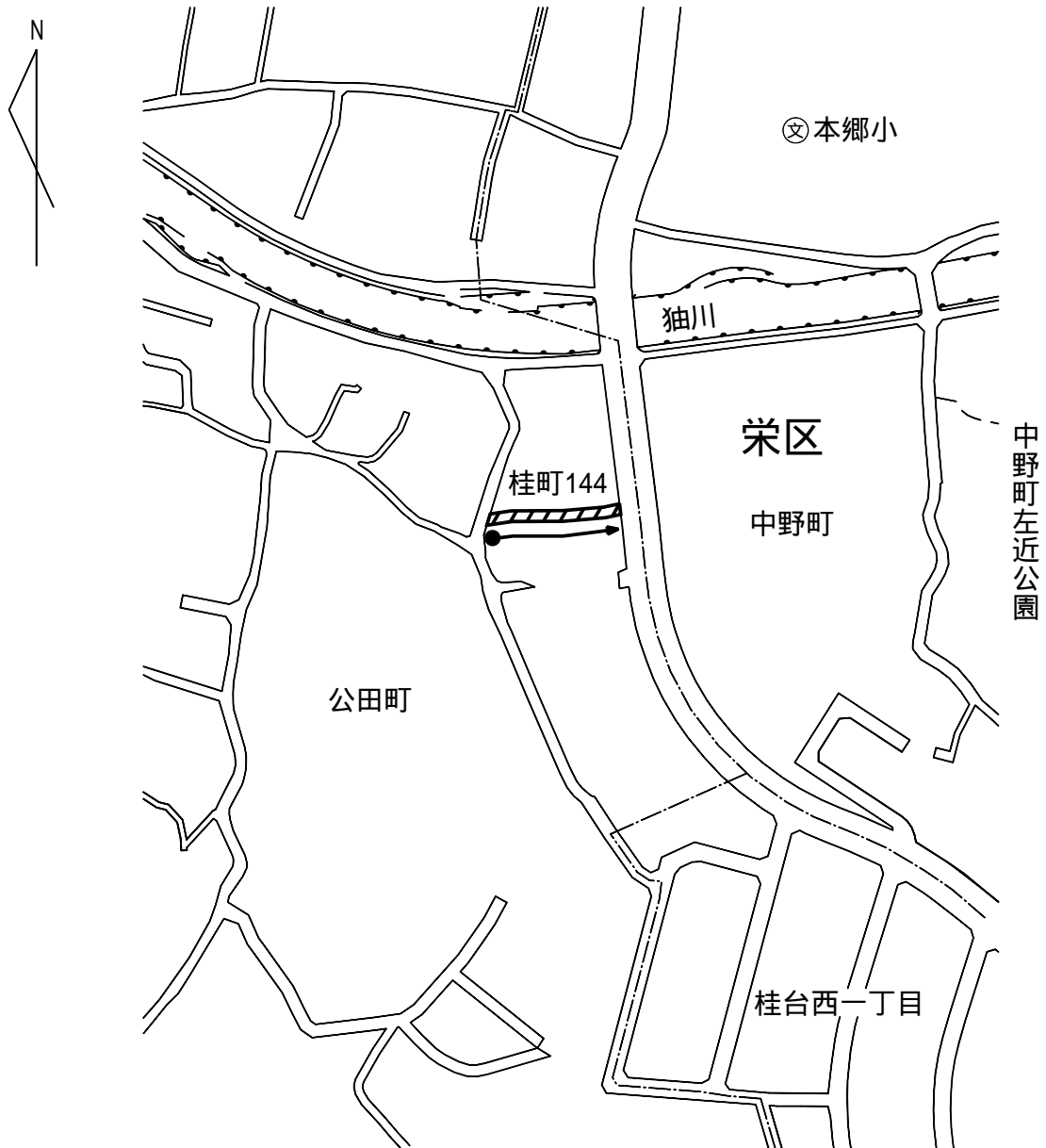
市道路線廃止位置図 (参考図) 第 43 号






凡 例

	廃止道路
	在来道路
	町 界

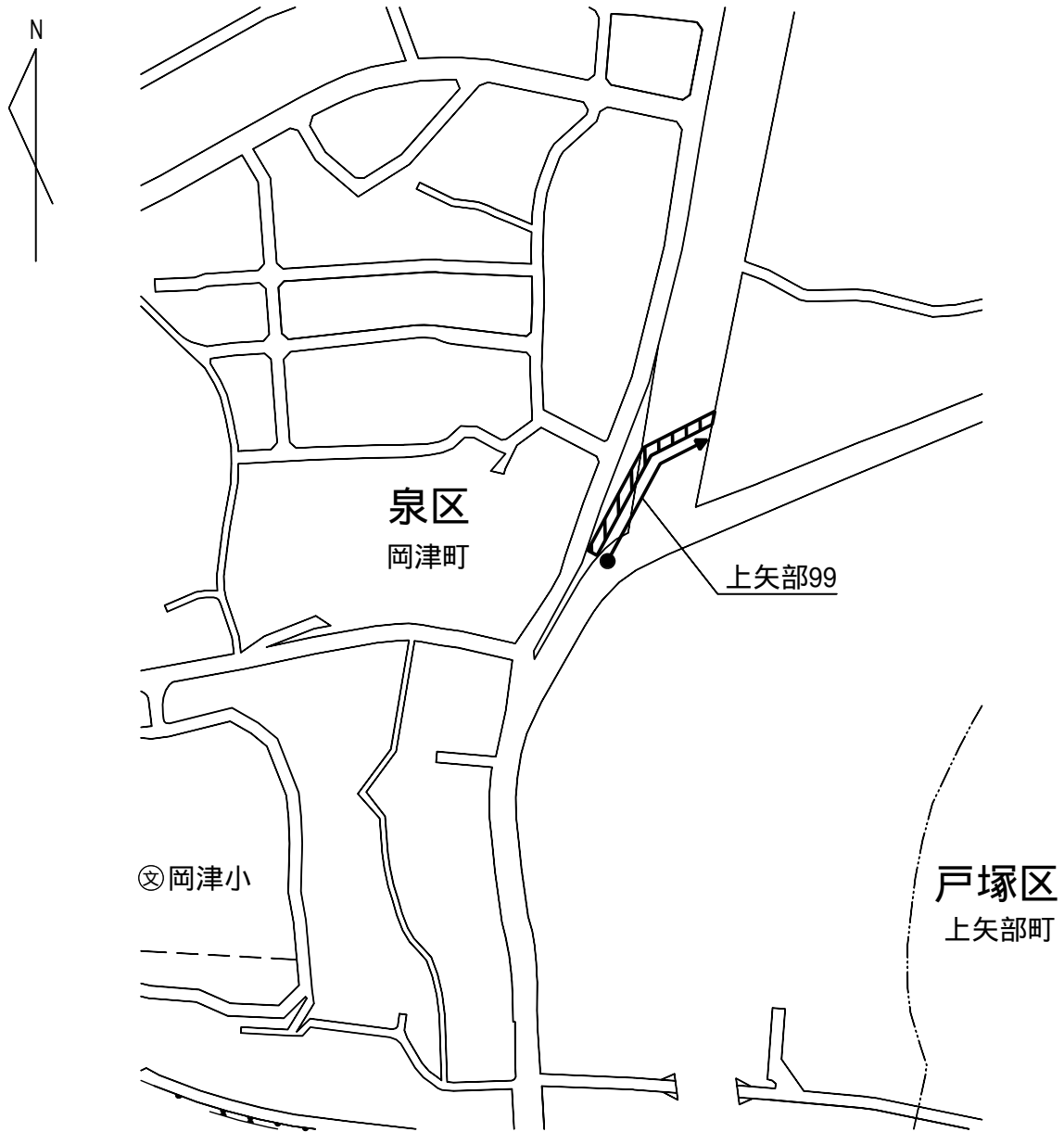
市道路線廃止位置図 (参考図) 第 44 号





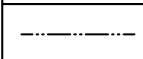
凡 例

	廃止道路
	在来道路
	町 界

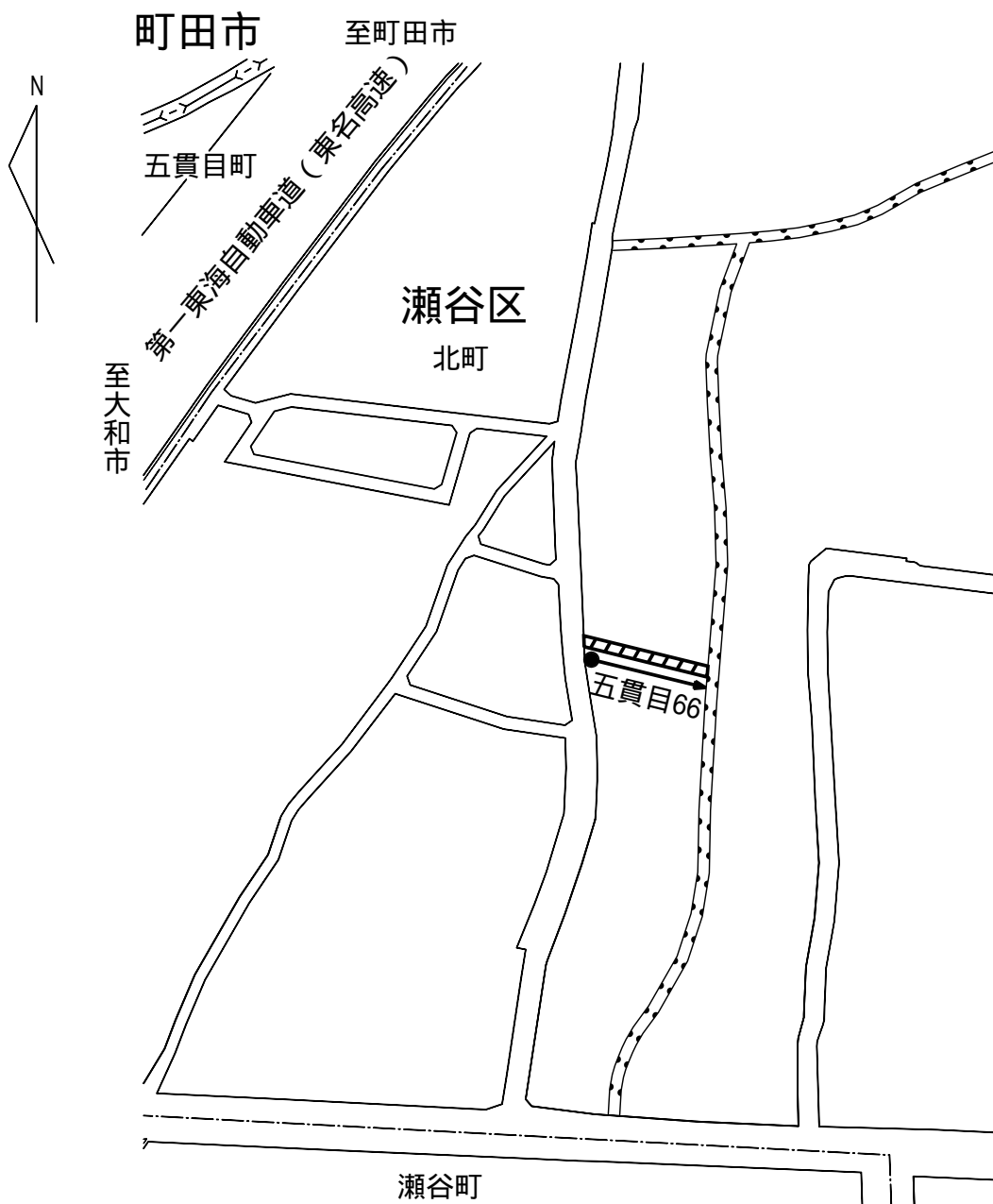
市道路線廃止位置図 (参考図) 第 45 号



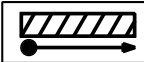

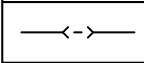
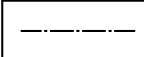
凡 例

	廃止道路
	在来道路
	区 界

市道路線廃止位置図 (参考図) 第 46 号



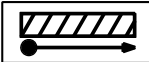


凡 例

	廃止道路
	在来道路
	市境界
	町界

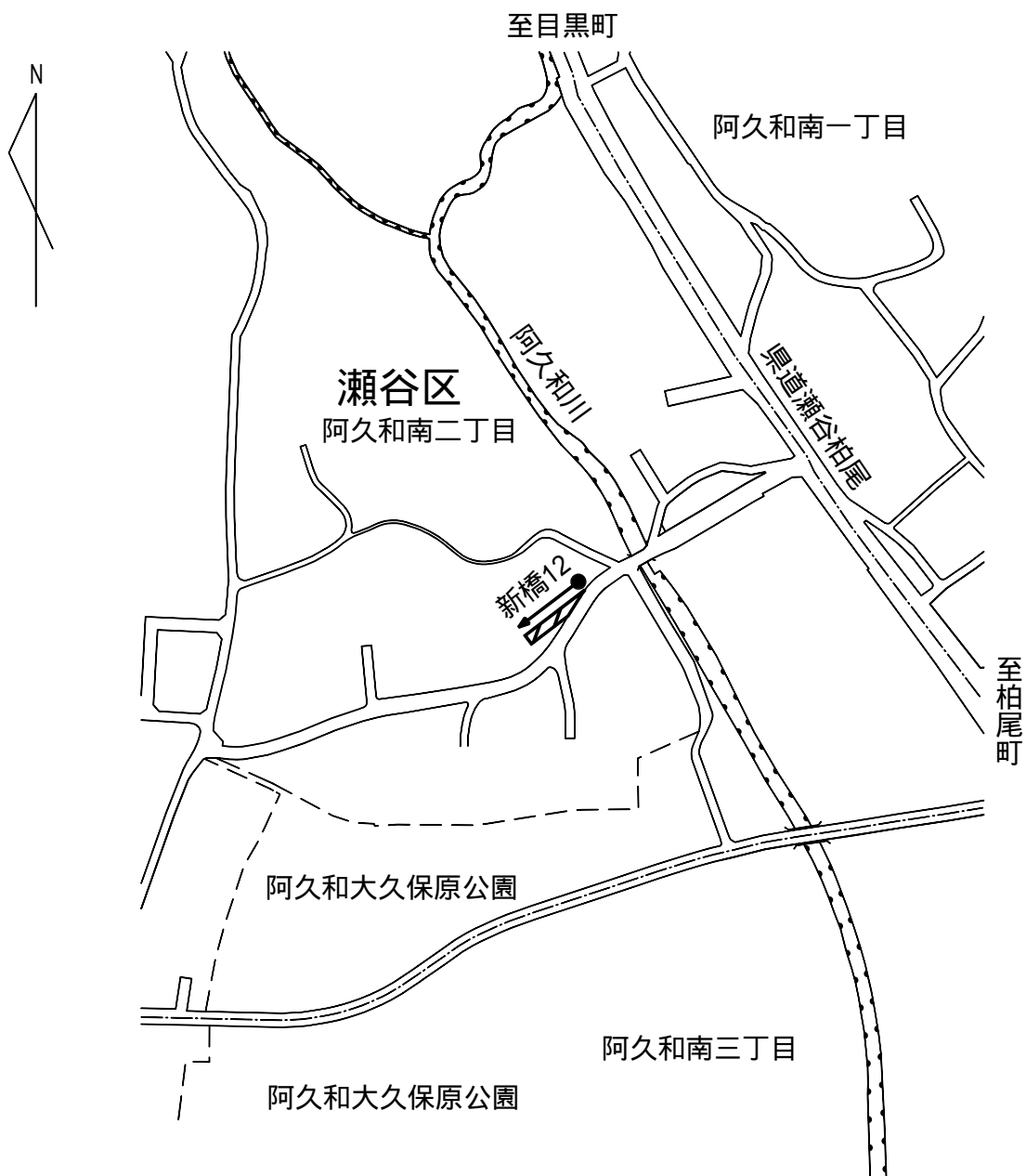
市道路線廃止位置図 (参考図) 第 47 号



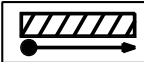


凡 例

	廃止道路
	在来道路
	町 界

市道路線廃止位置図 (参考図) 第 48 号



凡 例

	廃止道路
	在来道路
	町 界